

# Tillæg 2 til Spildevandsplan 2016-2020

1. Hørning, Fregerslevvej m.fl. separatkloakeres
2. Stjær, ny placering af bassin
3. Hørning, Rådhusgrunden, separatkloakeres
4. Kommuneplanramme SKO23, ændres fra separat med nedsivning til separatkloakering. Alle øvrige kp-rammeområder ændres tilsvarende.
5. Skanderborg, opland B1.2A og B62A medtages igen i planen, dog uden "åben land ejendommene".
6. Galten-Skovby, Skovby/Nygård oplandsgrænser tilpasses
7. Galten, kommuneplanramme 30.E.10 optages i spildevandsplanen
8. Skanderborg, Oddervej 104, Ejendom i det åbne land kobles på offentlig kloak



## Indholdsfortegnelse

1	Indledning.....	3
2	Lov- og plangrundlag for tillægget .....	4
2.1	Lovgrundlaget.....	4
2.2	Plangrundlaget .....	4
3	Beskrivelse af projekterne .....	5
3.1	Hørning, Fregerslevvej m.fl. separatkloakeres .....	5
3.1.1	Beskrivelse .....	5
3.1.2	Status .....	5
3.1.3	Plan .....	5
3.1.4	Økonomi- og tidsplan .....	5
3.1.5	Berørte matrikler .....	6
3.2	Stjær, ny placering af bassin.....	6
3.2.1	Beskrivelse .....	6
3.2.2	Status .....	6
3.2.3	Plan .....	6
3.2.4	Økonomi- og tidsplan .....	6
3.2.5	Berørte matrikler .....	6
3.3	Hørning Rådhusgrunden, separatkloakeres .....	6
3.3.1	Beskrivelse .....	6
3.3.2	Status .....	6
3.3.3	Plan .....	6
3.3.4	Økonomi- og tidsplan .....	7
3.3.5	Berørte matrikler .....	7
3.4	Kommuneplanramme SK023, ændres fra separat med nedsivning til separatkloakering. Alle øvrige kp-rammeområder ændres tilsvarende.....	7
3.4.1	Beskrivelse .....	7
3.4.2	Status .....	7
3.4.3	Plan .....	7
3.4.4	Økonomi- og tidsplan .....	7
3.4.5	Berørte matrikler .....	7
3.5	Skanderborg, opland B1.2A og B62A medtages igen i planen, dog uden ”åben land ejendommene”.....	7
3.5.1	Beskrivelse .....	7
3.5.2	Status .....	8
3.5.3	Plan .....	8

3.5.4	Økonomi- og tidsplan .....	8
3.5.5	Berørte matrikler .....	8
3.6	Galten-Skovby, Skovby/Nygaard oplandsgrænser tilpasses .....	8
3.6.1	Beskrivelse .....	8
3.6.2	Status .....	8
3.6.3	Plan .....	8
3.6.4	Økonomi- og tidsplan .....	8
3.6.5	Berørte matrikler .....	8
3.7	Galten, kommuneplanramme 30.E.10 optages i spildevandsplanen .....	8
3.7.1	Beskrivelse .....	8
3.7.2	Status .....	8
3.7.3	Plan .....	8
3.7.4	Økonomi- og tidsplan .....	8
3.7.5	Berørte matrikler .....	8
3.8	Skanderborg, Oddervej 104, Ejendom i det åbne land kobles på offentlig kloak ...	9
3.8.1	Beskrivelse .....	9
3.8.2	Status .....	9
3.8.3	Plan .....	9
3.8.4	Økonomi- og tidsplan .....	9
3.8.5	Berørte matrikler .....	9
4	Berørte matrikler .....	10
5	Oversigt over berørte områder .....	13
6	Høring og annoncering .....	21
7	Screening for Miljøvurdering .....	22
7.1	Konklusion af screening .....	22
8	Klagemuligheder .....	23
8.1	Klagevejledning for spildevandplanstillægget .....	23
8.2	Klagevejledning for afgørelse om miljøvurdering .....	23
9	Bilag .....	24
9.1	Ordforklaring .....	24
9.2	Screeningsskemaer .....	26

## 1 Indledning

Med dette tillæg til Skanderborg Kommunens Spildevandsplan 2016-2020, sikres det spildevandsplansmæssige grundlag for en række projekter.

Processen for behandling af tillægget er som følger:

- Behandling i Miljø og planudvalget, og vedtagelse heraf til videre behandling i Økonomiudvalget
- Vedtagelse i Byrådet som: Tillæg nr. 2 til Spildevandsplan 2016-2020
- Offentlighedsperiode på 8 uger. I denne periode kan borgere, interesseorganisationer m.fl. kommentere på indholdet af forslaget til spildevandsplanen
- Behandling af eventuelle indkomne kommentarer i Miljø og Planudvalget, og efterfølgende Økonomiudvalget
- Endelig vedtagelse af Byrådet

Ordforklaring på udvalgte fagudtryk kan findes i bilag 1.

Forslaget til Tillæg nr. 2 til Spildevandsplan 2016-2020, er blevet til på foranledning af Skanderborg Forsyningsvirksomhed A/S.

## 2 Lov- og plangrundlag for tillægget

### 2.1 Lovgrundlaget

Det lovmæssige grundlag for udarbejdelse af tillæg til spildevandsplan fremgår af "Bekendtgørelse af lov om miljøbeskyttelse", [nr. 966 af 23. juni 2017](#) (Miljøbeskyttelsesloven), og "Bekendtgørelse om spildevandstilladelser m.v. efter miljøbeskyttelseslovens kapitel 3 og 4", [nr. 1469 af 12. december 2017](#) (Spildevandsbekendtgørelsen). Det fremgår af lovens formålsparagraf, at loven skal medvirke til at værne om landets natur og miljø, så samfundsudviklingen kan ske på et bæredygtigt grundlag i respekt for menneskets livsvilkår og for bevarelsen af dyre- og plantelivet.

I henhold til § 5 i Spildevandsbekendtgørelsen skal der ske revision ved ændringer af, et i spildevandsplanen, beskrevet kloakopland, eller ved optagelse af nye arealer i planen.

### 2.2 Plangrundlaget

#### *Kommuneplan 16 for Skanderborg Kommune*

Spildevandsplanen skal være i overensstemmelse med kommuneplanen, og eventuelle tillæg hertil.

#### *Lokalplaner*

En lokalplan indeholder bestemmelser om bebyggelsens udstrækning og karakter – og har dermed betydning for mængden af regn- og spildevand, der afledes fra de konkrete områder. Vedtagelsen af nye lokalplaner kan derfor medføre behov for mindre tilpasninger af spildevandsplanen.

#### *Vandforsyningsplaner og indsatsplaner*

Vandforsyningsplanen beskriver den nuværende og planlagte forsyningsstruktur for drikkevand. Bortskaffelsen af spildevand i kommunen, skal fastlægges under hensyntagen til relevante beskyttelseszoner omkring vandforsyningsanlæggene og grundvandsinteresser.

#### *Vandløbsregulativer*

Kommunalbestyrelsen skal sikre, at vand fra et udløb kan afledes videre i vandløbet uden gener for omkringboende ved vandløbet. Det vil sige, at vandløbets fysiske tilstand og hydrauliske kapacitet skal respekteres.

#### *Skanderborg Kommunes Spildevandsplan 2016-2020*

[Spildevandsplanens](#) formål er at beskrive, hvorledes miljøbeskyttelseslovens rammer og intensjoner konkret sikres gennemført på spildevandsområdet i den enkelte kommune. Planen angiver også, hvilke rammer Skanderborg Forsyningsvirksomhed A/S skal arbejde indenfor.

Målene for den enkelte kommune beskrives og udmøntes hovedsageligt via [miljømålsloven](#) og de tilhørende vandplaner. Herudover kan der være andre mål fra den kommunale planlægning, der indarbejdes i spildevandsplanen, eventuelt dele af målene i kommunens klimatilpasningsplan.

### 3 Beskrivelse af projekterne

Projekt nr.	Oversigt
1.	Hørning, Fregerslevvej m.fl. separatkloakeres
2.	Stjær, ny placering af regnvandsbassin
3.	Hørning, Rådhusgrunden, separatkloakeres
4.	Kommuneplanramme (kp) SKO23, ændres fra "separat med nedsivning" til "separatkloakering". Alle øvrige kp-rammeområder der er registreret som spildevandskloakeret eller "separat med nedsivning" ændres tilsvarende.
5.	Skanderborg, opland B1.2A og B62A medtages igen i planen, dog uden "åben land ejendommene".
6.	Galten-Skovby, Skovby/Nygaard oplandsgrænser tilpasses
7.	Galten, kommuneplanramme 30.E.10 optages i spildevandsplanen
8.	Skanderborg, Oddervej 104, Ejendom i det åbne land kobles på offentlig kloak

#### 3.1 Hørning, Fregerslevvej m.fl. separatkloakeres

##### 3.1.1 Beskrivelse

I forbindelse med planlægning af kloak i området for Lokalplan 44, viste tv-inspektioner af ledningsnettet i området, at ledningerne er i kritisk tilstand og straks bør udskiftes. Det vurderes endvidere, at den afskærende ledning i lokalplan 44 området ikke kan tåle byggepladskørsel. Det er ikke muligt at lave en strømpeforing, da dette vil mindske kapaciteten for meget. Der er endvidere en stor udfordring med rotter, både i de utætte kloakledninger samt over jorden. Ved at sikre tætte kloakledninger, er det mere sandsynligt at kloakrotterne bliver i kloakledningerne.

Når fællessystemet overbelastes vil der være overløb af spildevand ud på jorden ved Brohaven, ved at separatkloakere mindskes vandmængden i den afledende fællesledning og dermed færre overløb.

Skanderborg Forsyning A/S har ikke oplyst ændringer i forhold til vand og stofmængder.

##### 3.1.2 Status

Området der skal saneres, er fælleskloakeret og består af hele opland A1. 6 og delvis af A1.1 og A1.5.1. Se kort i kapitel 5.

##### 3.1.3 Plan

Der oprettes et nyt kloakopland, oplandet registreres som planlagt separatkloakeret og får navnet A1.6.

##### 3.1.4 Økonomi- og tidsplan

###### Økonomi

Skanderborg Forsyning A/S har omprioriteret saneringsrækkefølgen, og det får derfor ingen takstmæssige konsekvenser.

### *Tidsplan*

Skanderborg Forsyningsvirksomhed A/S igangsætter udskiftning af hovedledninger maj 2018, og forventes færdig i slutningen af 2018. Når projektet derefter afleveres til kommunen, vil kommunen udsende varsler om kloakseparering, og fristen for gennemførelse forventes at blive sommer 2019.

Skanderborg Kommune deltager i skurvognsmøder, sammen med Skanderborg Forsyning A/S, hvor alle berørte borgere bliver inviteret. Mødet afholdes slut april eller start maj 2018.

#### 3.1.5 Berørte matrikler

Matrikler i eller omkring projektområdet kan blive berørt. Der henvises til kapitel 4: Berørte matrikler, for en oversigt over matrikler og på hvilken måde de berøres. Ejere af disse ejendomme orienteres med brev, når tillægget sendes i høring.

## 3.2 Stjær, ny placering af bassin

### 3.2.1 Beskrivelse

B243 flyttes fra Stjær by, til areal ved det gamle renseanlæg, se kortudsnit i kapitel 5. Denne placering er mest hensigtsmæssig, og Skanderborg Forsyning A/S har på forhånd indgået aftaler med lodsejere om erhvervelse af de berørte matrikler. På sigt er det meningen at de to sparrebassiner, der ligger ved siden af nedlægges.

### 3.2.2 Status

Det er et planlagt bassin, så der er ingen status.

### 3.2.3 Plan

I forbindelse med at Stjær by separatkloakeres er der behov for at etablere regnvandsbassin til rensning og forsinkelse af vandet inden det ledes ud til Tåstrup Sø.

### 3.2.4 Økonomi- og tidsplan

#### *Økonomi*

Regnvandsbassinet bliver flyttet og har tidligere indgået i Skanderborg Forsyning A/S's økonomi, og det får derfor ingen takstmæssige konsekvenser.

#### *Tidsplan*

Forventes udført inden sommer 2018

### 3.2.5 Berørte matrikler

Matrikler i eller omkring projektområdet kan blive berørt. Der henvises til kapitel 4: Berørte matrikler, for en oversigt over matrikler og på hvilken måde de berøres.

## 3.3 Hørning Rådhusgrunden, separatkloakeres

### 3.3.1 Beskrivelse

I forbindelse med udarbejdelse af lokalplan 1130 for Rådhusgrunden i Hørning, er det nødvendigt at tilpasse kloakeringstypen for området, idet en del er separatkloakeret og en del er fælleskloakeret.

### 3.3.2 Status

Som angivet på kortudsnit, i kapitel 5, er en mindre del af lokalplanområdet for rådhusgrunden fælleskloakeret. Det er den øverste del af området, hvor der tidligere lå en børnehave.

### 3.3.3 Plan

Der oprettes et nyt kloakopland der udlægges til planlagt separatkloak,

### 3.3.4 Økonomi- og tidsplan

#### Økonomi

Ingen væsentlig omkostninger, så det medfører ingen takststigninger.

#### Tidsplan

Forventes igangsat når lokalplanen er vedtaget.

### 3.3.5 Berørte matrikler

Matrikler i eller omkring projektområdet kan blive berørt. Der henvises til kapitel 4: Berørte matrikler, for en oversigt over matrikler og på hvilken måde de berøres.

## 3.4 Kommuneplanramme SK023, ændres fra separat med nedsivning til separatkloakering. Alle øvrige kp-rammeområder ændres tilsvarende.

### 3.4.1 Beskrivelse

Kommuneplanrammeområder er optaget i spildevandsplanen og som udgangspunkt registreret som planlagt spildevandskloakeret eller separatkloakeret med nedsivning af tag- og overfladevand. Tanken bag denne beslutning er, at vi skal flytte vand mindst muligt og samtidig sikre vores grundvandsressourcer. Rammeområder er ikke på forhånd undersøgt og det kan i nogle tilfælde være vanskeligt eller helt umuligt at nedsive, hvis jorden ikke er egnet, det vil sige at den består helt eller delvis af ler. Endvidere har Skanderborg Kommune vedtaget en grundvandsredegørelse, der medfører at der skal tages særlige hensyn og derfor er der visse steder hvor nedsivning af tag- og overfladevand ikke er muligt. Hvis kloakeringstype skal ændres kræves det vedtaget via et tillæg til spildevandsplanen. Skanderborg Kommune vurderer, at hovedparten af rammeområderne vil ende med at skulle separatkloakeres, og det er derfor mest hensigtsmæssigt at alle områder ændres til planlagt separatkloakeret.

### 3.4.2 Status

Områder er planlagte og dermed er der ingen status

### 3.4.3 Plan

Områder er udlagt til spildevandskloakeret eller separatkloakeret med nedsivning, disse ændres til separatkloakeret.

### 3.4.4 Økonomi- og tidsplan

Gennemføres i takt med at der laves lokalplaner, og har ingen indvirkning på Skanderborg Forsyning A/S's takster.

### 3.4.5 Berørte matrikler

Rammeområder er listet i kapitel 4; Berørte matrikler.

## 3.5 Skanderborg, opland B1.2A og B62A medtages igen i planen, dog uden "åben land ejendommene".

### 3.5.1 Beskrivelse

I forbindelse med vedtagelse af Spildevandsplan 2016-2020, blev det af Miljø og Planudvalget besluttet at alle ejendomme i det åbne land, der var medtaget i planen, skulle udtages til senere behandling. Dermed blev de kloakoplande, hvor disse ejendomme var beliggende, også udtaget. Områderne B1.2A og B62A er under lokalplanudarbejdelse og er udlagt i kommuneplanen, og skal derfor indgå i spildevandsplanen. Rammeområder er i kommuneplanen benævnt 12B15 og 12B14.



### 3.5.2 Status

Områderne er ikke i spildevandsplanen, og der er ingen status.

### 3.5.3 Plan

B1.2A og B62A optages i kloakopland og registreres som separatkloakeret. Se kort i kapitel 5.

### 3.5.4 Økonomi- og tidsplan

Områderne er i kommuneplanen og det har ingen betydning for taksterne at de medtages i spildevandsplanen

### 3.5.5 Berørte matrikler

Rammeområder er listet i kapitel 4; Berørte matrikler.

## 3.6 Galten-Skovby, Skovby/Nygaard oplandsgrænser tilpasses

### 3.6.1 Beskrivelse

Oplande i spildevandsplanen skal tilrettes så de følger kommuneplanrammer.

### 3.6.2 Status

Kloakopland SKO69, udvides mod øst så det dækker det faktisk udførte og følger rammeområdet, samtidig ændres status til udført for både SKO69 og Sko74.

### 3.6.3 Plan

Kloakopland SKO68, udvides mod øst så det følger rammeområdet. Det er fortsat registreret som planlagt separatkloakeret

### 3.6.4 Økonomi- og tidsplan

Ingen konsekvenser, da Skanderborg Forsyning A/S har budgetteret med udvidelsen.

### 3.6.5 Berørte matrikler

De berørte ejendomme orienteres ikke direkte, da de allerede er separatkloakeret, de har blot ikke været i et kloakopland.

## 3.7 Galten, kommuneplanramme 30.E.10 optages i spildevandsplanen

### 3.7.1 Beskrivelse

Den vestligste del af kommuneplanramme 30.E.10 indgår ikke i spildevandsplanen, denne tilrettes, derfor så der er overensstemmelse.

### 3.7.2 Status

Der er ingen status

### 3.7.3 Plan

Kloakopland R2G udvides mod vest så der er overensstemmelse med rammeområdet, og oplandet er udlagt som planlagt separatkloakeret.

### 3.7.4 Økonomi- og tidsplan

Ingen konsekvenser, da Skanderborg Forsyning A/S har budgetteret med udvidelsen.

### 3.7.5 Berørte matrikler

De berørte ejere orienteres ikke direkte om udvidelsen, da de blev det i forbindelse med vedtagelsen af kommuneplanen.

## 3.8 Skanderborg, Oddervej 104, Ejendom i det åbne land kobles på offentlig kloak

### 3.8.1 Beskrivelse

Der skal opføres et nyt enfamiliehus på Oddervej 104, 8660 Skanderborg, og i den forbindelse har ejer forespurgt om mulighed for at komme på offentlig kloak.

Skanderborg Kommune har forhørt Skanderborg Forsyning A/S om mulighed for at koble ejendomme på deres kloakledning, som allerede er etableret i vejen, og det er de indforstået med.

Skanderborg Kommunes spildevandsplan 2016-2020, giver mulighed for at denne type af kloakering kan udføres ved at lave en berigtigelse, men dette kun når alle berørte parter er enige. Det betyder, at fremover vil denne type sager ikke kræve et tillæg til spildevandsplanen.

### 3.8.2 Status

Den tidligere ejendom havde en gammel trix tank og nedsivning i sivedræn. Når der bygges et nyt hus kræves der en ny tilladelse til behandling af spildevand, og i dette tilfælde ville det have resulteret i at der skulle laves et nyt spildevandsanlæg.

### 3.8.3 Plan

Skanderborg Forsyning A/S sætter en skelbrønd på grunden, og placering aftales med ejer. Det er kun muligt at aflede spildevand til det offentlige system, regnvand skal fortsat håndteres på grunden.

Ejendommen optages i kloakopland og registreres som planlagt spildevandskloakeret.

### 3.8.4 Økonomi- og tidsplan

Ejer skal betale et tilslutningsbidrag til Skanderborg Forsyning A/S for tilslutning af spildevand, Taksten kan ses på Forsyningens hjemmeside [via dette link](#). Ejer skal nedlægge det eksisterende anlæg.

### 3.8.5 Berørte matrikler

3d, Skårup By, Fruering

## 4 Berørte matrikler

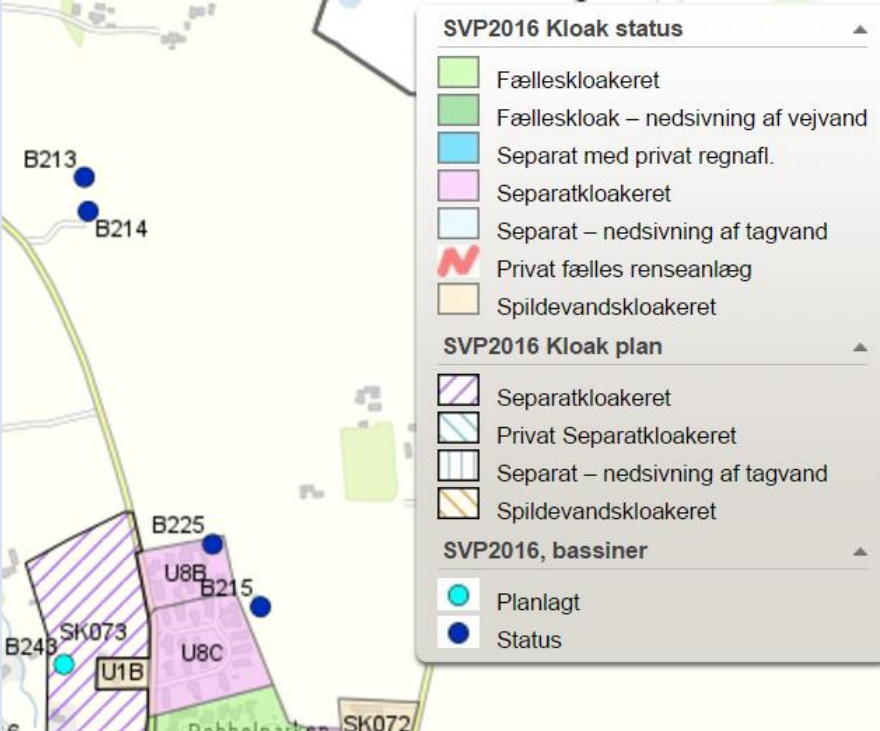
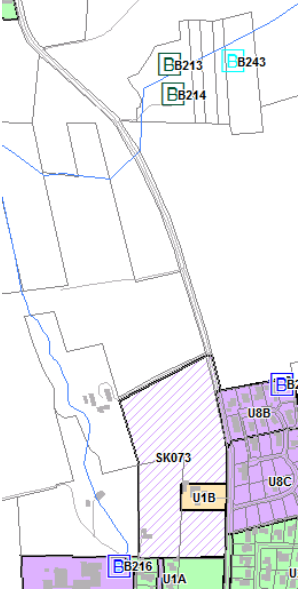
1. *	Hørning, Fregerslevvej m.fl.	Ejendomme går fra at være fælleskloakeret til planlagt separatkloakeret	<b>Beliggenhedsadresse</b>	<b>Matrikel Nr.</b>
			Blegindvej 1	2t
			Blegindvej 10	2s
			Blegindvej 11	2ab
			Blegindvej 11	2ab
			Blegindvej 12	2r
			Blegindvej 14	3d
			Blegindvej 14	3d
			Blegindvej 16	2p
			Blegindvej 2	2i
			Blegindvej 2B	2i
			Blegindvej 2C	2i
			Blegindvej 3	2f
			Blegindvej 4	2k
			Blegindvej 5	2bd
			Blegindvej 6	2l
			Blegindvej 8	2m
			Blegindvej 9	2æ
			Blegindvej 9	2æ
			Fregerslevvej 1	2i
			Fregerslevvej 11	2ax
			Fregerslevvej 13	2bf
			Fregerslevvej 13B	2bf
			Fregerslevvej 15	2bf
			Fregerslevvej 17	2bg
			Fregerslevvej 17	2bg
			Fregerslevvej 19	2bh
			Fregerslevvej 19	2bh
			Fregerslevvej 21	2br
			Fregerslevvej 21	2br
			Fregerslevvej 23	2bs
			Fregerslevvej 23	2bs
			Fregerslevvej 25	3n
			Fregerslevvej 25	3n
			Fregerslevvej 27	3p
			Fregerslevvej 27	3p
			Fregerslevvej 29	3o
			Fregerslevvej 29	3o
			Fregerslevvej 3	2ae
			Fregerslevvej 3	2ae
			Fregerslevvej 5	2aq

			Fregerslevvej 5	2aq
			Fregerslevvej 7	2ar
			Fregerslevvej 9	2av
			Kildevej 1	3ap
			Kildevej 11	3bc
			Kildevej 11	3bc
			Kildevej 1A	3ai
			Kildevej 1A	3ai
			Kildevej 1C	3az
			Kildevej 2	2o
			Kildevej 2	2o
			Kildevej 2A	3as
			Kildevej 2A	3as
			Kildevej 3	3ar
			Kildevej 3	3ar
			Kildevej 4	3cx
			Kildevej 5	3av
			Kildevej 5	3av
			Kildevej 6	3bb
			Kildevej 6	3bb
			Kildevej 7	3ax
			Kildevej 7	3ax
			Kildevej 9	3aø
			Kærvej 1A	2x
			Kærvej 1A	2x
			Kærvej 1B	2x
			Kærvej 1B	2x
			Kærvej 2	2al
			Kærvej 2	2al
			Kærvej 3	13aa
			Kærvej 4	19g
			Kærvej 4	19g
			Tværvej 1A	2bm
			Tværvej 1A	2bm
			Tværvej 1B	2bk
			Tværvej 1B	2bk
			Tværvej 1C	2ce
			Tværvej 1C	2ce
			Tværvej 3	3an
			Tværvej 5	3at
			Tværvej 7	3ba

2.	Stjær, ny placering af bassin	Planbassin flyttes	9u, 19y, 19v, 20c, 8n Stjær	
3.	Hørning, Rådhusgrunden	Fælleskloakeret område ændres til planlagt separatkloakeret	5a, Hørning By, Hørning	
4.	Kommuneplan rammeområder ændres til separatkloak	KP rammeområder ændres fra spildevandskloak/ sep. med nedsivning	Delopland	Kommuneplanramme
			3.31	Mindre del af 11.B.02
			B3.2	Mindre del af LB.37.BE.01
			Q4	LB.28.B.01
			F7A	31.T.01
			C1.6	Mindre del af LB.24.BE.01
			SK022	40.E.12
			F7B	31.E.04
			SK013	11.B.06
			SK014	11.E.02
13.5	Mindre del af LB.13.BE.01			
SK078	Mindre del af 50.B.21			
5.	Skanderborg, opland B1.2A og B62A medtages igen i planen	Udlægges til planlagt separatkloakeret	22a, Skanderborg By, Skanderborg 21a, Skanderborg By, Skanderborg 9l, Skanderborg By, Skanderborg	
6.	Skovby/Nygaard,	SK069 udvides og ændres til status separatkloakeret SK068 udvides og er fortsat planlagt separatkloakeret	2a, Skovby By, Skovby, med flere	
7.	Galten, 30.E.10	KP rammeområde optages i kloakopland, planlagt til separatkloakering	16o, Galten By, Galten 18k, Galten By, Galten 18m, Galten By, Galten 18a, Galten By, Galten 18l, Galten By, Galten 17a, dog ikke selve ejendommen 9f, Galten By, Galten 7d, Galten By, Galten 12i, Galten By, Galten 21e, Galten By, Galten 18g, Galten By, Galten	
8. *	Kloakering af ejendom i åben land	Oddervej 104, optages i kloakopland, og registreres som spildevandskloakeret	3d, Skårup By, Fruering	

\*Alle orienteres direkte med brev om, at dette tillæg til spildevandsplanen er sendt i høring

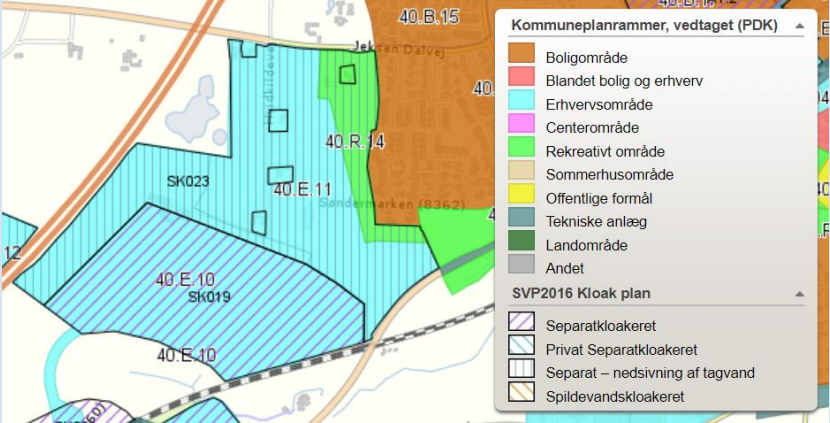
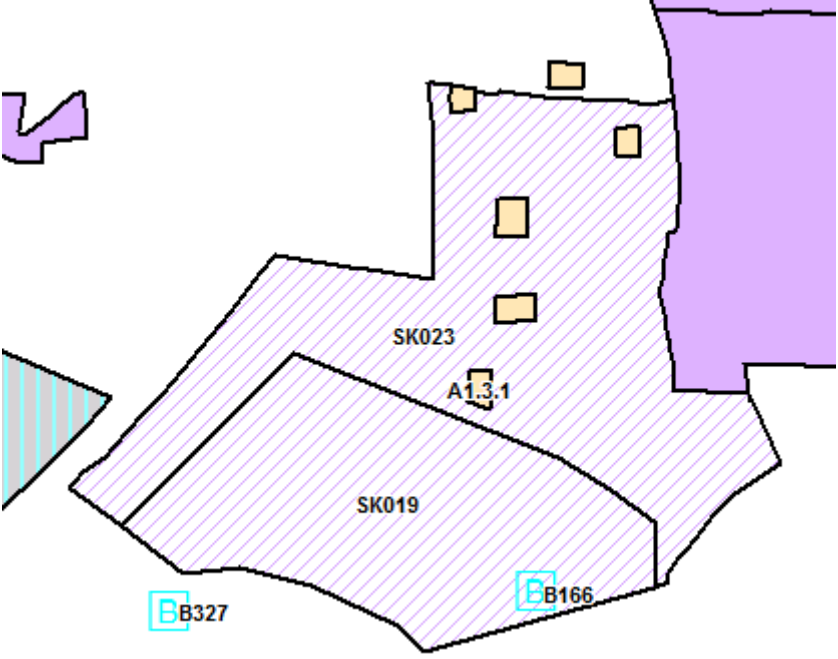


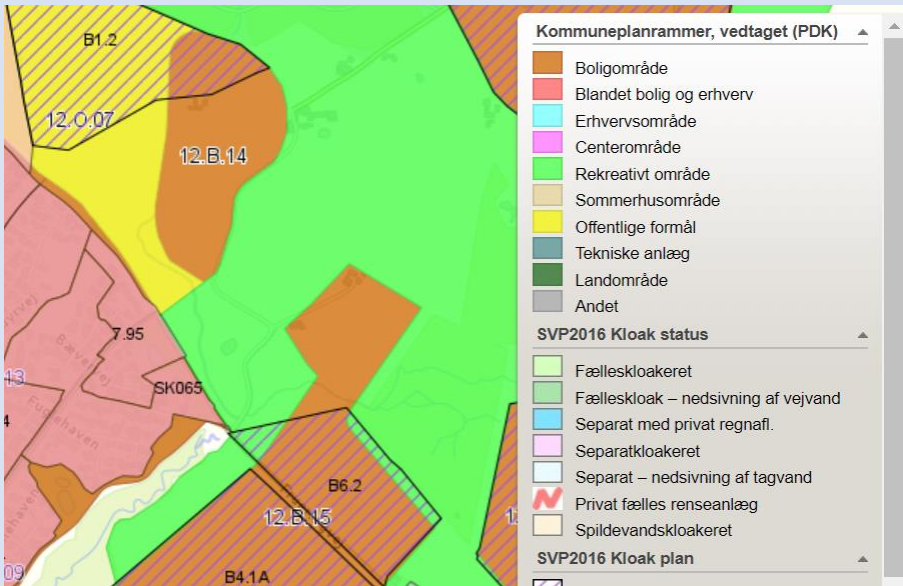
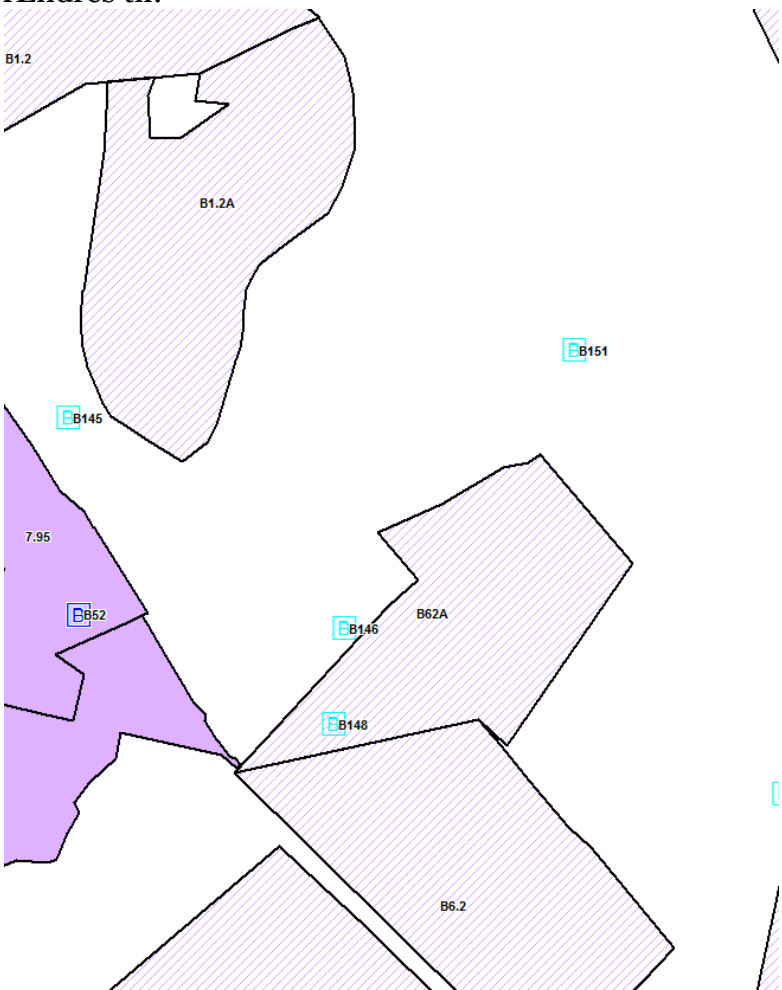
<p><b>2.</b> Stjær, ny placering af bassin B243</p>	<p><b>Eksisterende:</b></p>  <p>Bassin, B243, var planlagt placeret inde i Stjær by. Bassinet ønskes flyttet op til sparrebassinerne B213 og B214.</p>
	<p><b>Ændres til:</b></p> 



<p><b>3. Hørning, Rådhusgrunden</b></p>	<p><b>Eksisterende:</b></p>  <p>Ny lokalplan 1130, der er under udarbejdelse inkludere rådhusgrunden, samt matrikel 5a, hvor der tidligere har været en børnehave.</p>
	<p><b>Ændres til:</b></p>  <p>I forbindelse med udarbejdelse af lokalplan 1130, er der behov for at tilpasse områdets kloakopland.</p> <p>Der oprettes et nyt kloakopland A1.7.4A, der udgør den del af A1.7.3 (fælleskloak) der er indeholdt i lokalplanen for Rådhusgrunden. Det nye planopland oprettes som planlagt separatkloakeret.</p> <p>Planopland A1.7 deles i to da det nye opland ligger midt i denne. Den østlige del, får nyt navn, A1.7.6.</p>

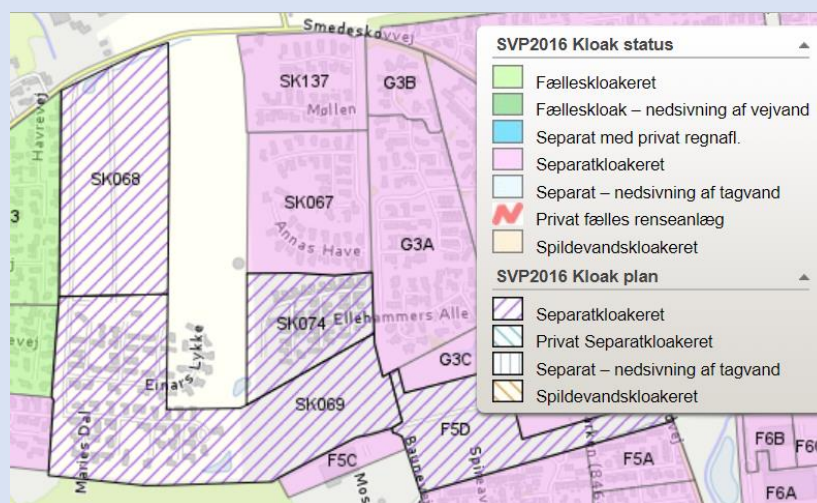


<p><b>4.</b> Kommuneplan rammeområder ændres til separatkloak</p>	<p><b>Eksisterende:</b></p>  <p>SK023, ønskes i forbindelse med udarbejdelse af lokalplan ændret fra separat kloak med nedsivning til separatkloakeret.</p>
	<p><b>Ændres til:</b></p>  <p>SK023 ændres til planlagt separatkloak</p>

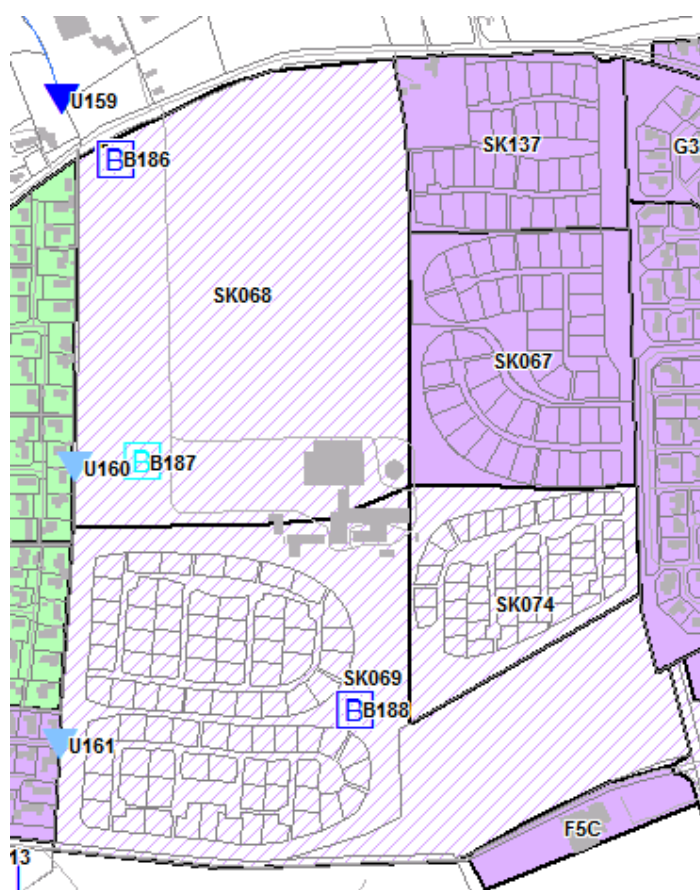
<p><b>5.</b> Skanderborg, oplande der ønskes bragt i overensstemmelse med kommuneplanen</p>	<p><b>Eksisterende:</b></p> 
	<p><b>Ændres til:</b></p>  <p>Nye kloakoplande, der udlægges til planlagte separatkloakerede.</p>

6. Skovby/Nygaard

Eksisterende:



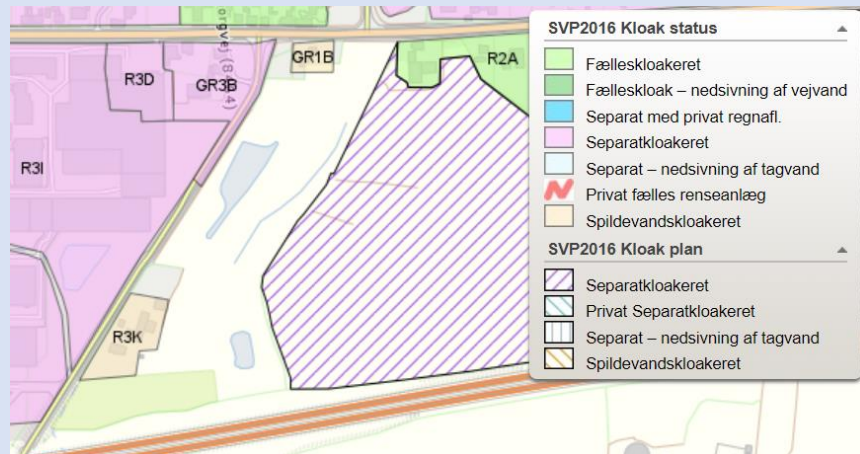
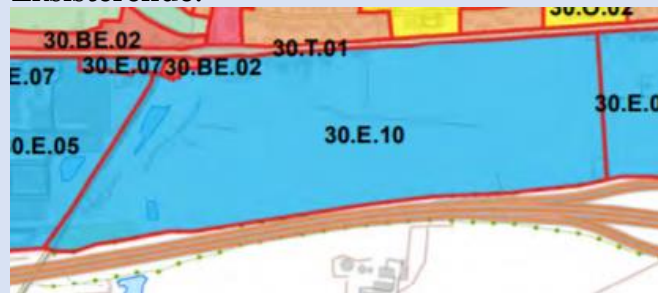
Ændres til:



Udvidelse af kloakplande, så der er overensstemmelse med kommuneplanen.

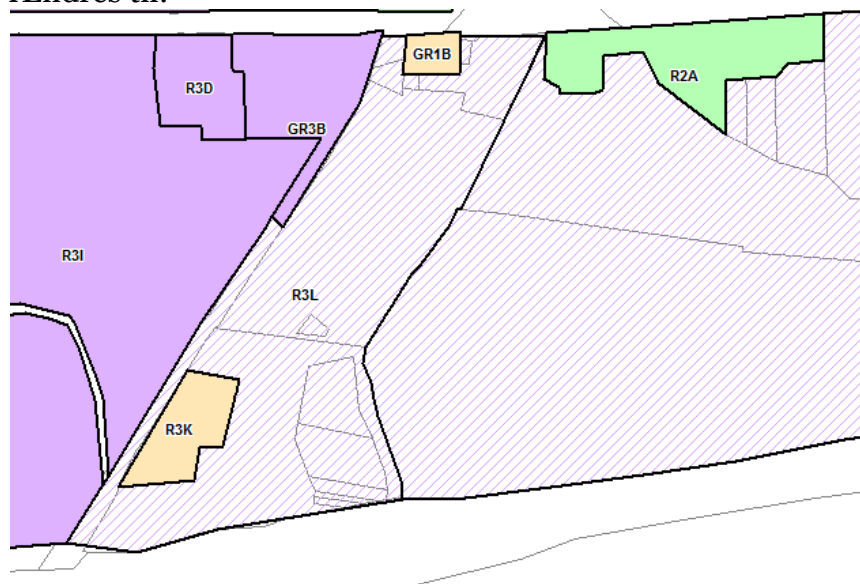
7. Galten

Eksisterende:



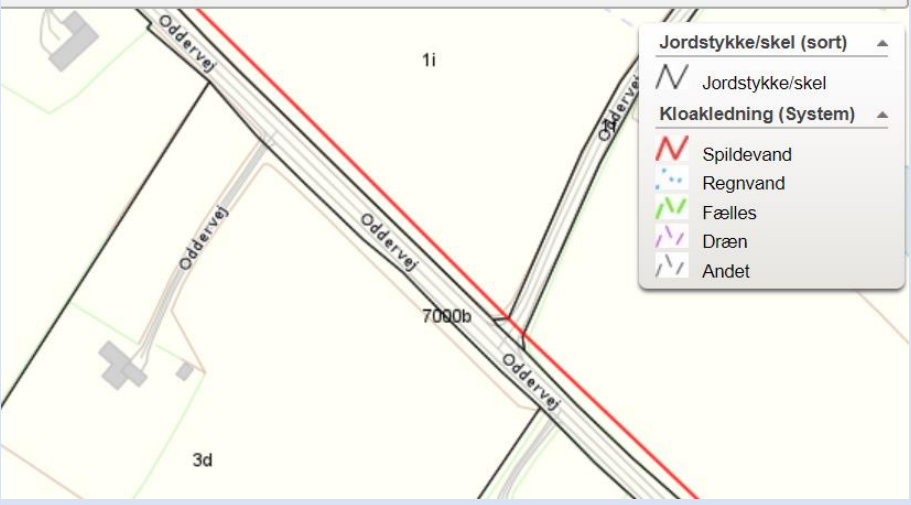

KP rammeområde, 30.E.10, får et ekstra kloakopland, planlagt til separatkloakering. Dog med undtagelse af R3K og GR1B.

Ændres til:



Nyt kloakopland R3L, der sikre overensstemmelse med kommuneplanen.



<p><b>8.</b> Skanderborg, Oddervej 104</p>	<p><b>Eksisterende:</b></p> 
	<p><b>Ændres til:</b></p>  <p>Ejendommen på Oddervej 104, 8660 Skanderborg optages i kloakopland og registreres som planlagt spildevandskloakeret. Kloakopland 7.98</p>

## 6 Høring og annoncering

Kommunalbestyrelsens forslag til spildevandsplan skal efter forhandling, offentliggøres med oplysning om, at der inden for en frist på mindst 8 uger efter offentliggørelsen er adgang til at kommentere på det fremlagte forslag over for kommunalbestyrelsen. Offentliggørelse kan ske udelukkende på kommunens hjemmeside (digitalt). Der henvises til spildevandsbekendtgørelsens § 6, stk. 3.

Spildevandsplanen danner ofte grundlag for senere at påbyde den enkelte borger tiltag af et stort økonomisk omfang. Det kan derfor anbefales, at der sker en god information i forbindelse med offentlighedsfasen – evt. ved at de berørte beboerråd eller grundejerforeninger orienteres og inddrages aktivt i høringsprocessen - ud over den lovpligtige digitale annoncering på kommunens hjemmeside. Eksempelvis ved at de borgere, der får pålagt en økonomisk byrde, orienteres direkte og evt. indbydes til orienteringsmøde.

Ejere af ejendomme der berøres af projekt 1 og 8, orienteres direkte med brev om at tillæg 2 er sendt i høring.

## 7 Screening for Miljøvurdering

Tillægget skal vurderes for miljøpåvirkninger og konsekvenser for omgivelserne efter [Lov nr. 448 af 10. maj 2017](#), ”Bekendtgørelse af lov om miljøvurdering af planer og programmer og af konkrete projekter (VVM)” Bekendtgørelse nr. 447 af 10. maj 2017: ”Bekendtgørelse om samordning af miljøvurderinger og digital selvbetjening m.v. for planer, programmer og konkrete projekter omfattet af lov om miljøvurdering af planer og programmer og konkrete projekter (VVM).

Ifølge [lov om miljøvurdering af planer og programmer og af konkrete projekter \(VVM\)](#). skal der kun gennemføres en miljøvurdering af planer og programmer, hvis planerne må antages at kunne få væsentlig indvirkning på miljøet.

### 7.1 Konklusion af screening

Skanderborg Kommune har foretaget en screening af planforslaget og har afgjort, at det ikke vil have en væsentlig indvirkning på miljøet. Den væsentligste miljøgevinst opnås ved separatkloakeringer i Hørning, når fælleskloakken nedlægges vil der ikke længere ske overløb af spildevand til recipienter. Afgørelsen om ikke at udarbejde en miljøvurdering er truffet på baggrund af lovens § 10.

Afgørelsen skal i henhold til Lov om miljøvurdering af planer og programmer offentliggøres med begrundelse og klagevejledning, hvilket sker samtidig med, at planforslagene fremlægges i offentlig høring.

	JA	NEJ	Bemærkninger
<b>Skal planen miljøvurderes:</b>		x	De individuelle skemaer er vedlagt i bilag 2.

<b>Skanderborg Kommune</b>	
<b>Screeningen er udført af</b>	Mette Fisker, Miljøsagsbehandler, Skanderborg Kommune
<b>Dato</b>	13.02.2018

## 8 Klagemuligheder

### 8.1 Klagevejledning for spildevandplanstillægget

Jævnfør Miljøbeskyttelseslovens § 32, stk. 3 kan kommunalbestyrelsens vedtagelse af en spildevandsplan ikke påklages til anden administrativ myndighed.

Afgørelsen kan dog indbringes for domstolene inden 6 måneder efter meddelelsen ifølge Miljøbeskyttelseslovens § 101.

### 8.2 Klagevejledning for afgørelse om miljøvurdering

Afgørelser truffet i henhold til Lov om miljøvurdering af planer og programmer, lovbekendtgørelse Nr. 425 af 18. maj 2016, § 48. *En afgørelse efter § 10 om, at myndigheden ikke skal gennemføre en miljøvurdering af planer og programmer eller ændringer deri, kan påklages efter reglerne fastsat i den lovgivning, som planen eller programmet udarbejdes i henhold til.*

Der kan klages over kommunens afgørelse om ikke at udarbejde en miljøvurdering af planerne i henhold til Lov om miljøvurdering af planer og programmer. Natur og miljøklagenævnet skal modtage klagen inden 4 uger fra datoen for offentliggørelse af afgørelsen.

Borgere, virksomheder og organisationer, som ønsker at klage over en afgørelse, skal anvende klageportalen ifølge planlovens § 60, stk. 2. Klageportalen tilgås via [www.borger.dk](http://www.borger.dk) eller [www.virk.dk](http://www.virk.dk). Der er direkte link til disse steder via forsiden af Natur- og Miljøklagenævnets hjemmeside [www.nmkn.dk](http://www.nmkn.dk).

Vejledning om, hvordan borgere, virksomheder og organisationer skal logge på klageportalen, findes på [www.borger.dk](http://www.borger.dk) og [www.virk.dk](http://www.virk.dk) samt på [www.nmkn.dk](http://www.nmkn.dk). På Natur- og Miljøklagenævnets hjemmeside <http://nmkn.dk/> findes endvidere information om, hvordan man klager via klageportalen, bl.a. korte videovejledninger, "spørgsmål og svar" samt telefonnummer og email-adresse til supportfunktionen i Natur- og Miljøklagenævnet.

Natur- og Miljøklagenævnet skal som udgangspunkt afvise en klage, der ikke indsendes via klageportalen, hvis der ikke er særlige grunde til det. Hvis du ønsker at blive fritaget for at bruge klageportalen, skal du sende en begrundet anmodning til den myndighed, der har truffet afgørelse i sagen. Myndigheden videresender herefter anmodningen til Natur- og Miljøklagenævnet, som træffer afgørelse om, hvorvidt din anmodning kan imødekommes.

Det er en betingelse for Natur- og Miljøklagenævnets behandling af en klage, at der indbetales et gebyr til Natur- og Miljøklagenævnet. Klagegebyret er fastsat til 500 kr. Gebyret betales via klageportalen. Vejledning om gebyrordningen kan findes på Natur- og Miljøklagenævnets hjemmeside.



## 9 Bilag

### 9.1 Ordforklaring

<b>Ord</b>	<b>Betydning</b>
Afskærende ledning	Kloakledning, der opsamler spildevand eller regnvand fra én eller flere hovedledninger eller kloakplande og transporterer vandet videre til en fjernere beliggende pumpestation, renseanlæg, bassin eller recipient.
Befæstede arealer	Arealer, der er helt eller delvis uigennemtrængelige for vand.
Fælles kloakeret	Et kloaksystem, hvor spildevand og regnvand løber i samme ledning.
Hydrauliske kapacitet	Fortæller noget om den vandmængde, som vandløbet kan håndtere uden at der sker en overbelastning med risiko for erosion eller udvaskning af vandløbet.
Kloakopland	Det område, som ledningsnettet og/eller en pumpestation afvander. Et kloakopland vil enten være udlagt som et planopland, dvs. det er planlagt at der skal være et kloakopland, men det er endnu ikke udført. Eller have status som væres udført og så bliver det til kloakopland.
Nedsivning	I denne rapport henviser nedsivning til en måde at håndtere regn- og overfladevand.
Overfladevand	Naturligt vand som løber oven på jorden f.eks. vandløb og søer. I spildevandsteknisk sammenhæng også regnvand som strømmer af på befæstede arealer.
Planopland	Et areal/ område, som planlægges kloakeret eller på anden måde spildevandsbehandlet. Se kloakopland.
Recipient	Betegnelse for det sted som spildevandet afledes til f.eks. vandløb, sø, hav eller jorden (nedsivning). Ordet recipient betyder modtager.
Regnvandsbassin	Anlæg i forbindelse med bortledning af regnvand fra befæstede arealer. Regnvandsbassinet opmagasinerer regnvand under kraftig regn og afgiver langsomt regnvandet til en afskærende ledning eller recipient.
Renseanlæg/ Spildevandsanlæg	Åbne og lukkede ledninger og andre anlæg, der tjener til afledning og/eller behandling af spildevand m.v. i forbindelse med udledning til vandløb, søer eller havet eller til afledning til jorden eller anden form for bortskaffelse.
Separatkloakeret	Et to-strengt kloaksystem, hvor spildevand og regnvand løber i hver sin ledning. Spildevandet ledes til renseanlæg og regnvandet ledes til nærmeste egnede recipient evt. gennem et bassin.

Spildevand	Alt vand, der afledes fra beboelse, virksomheder, øvrig bebyggelse og fra befæstede arealer samt vand, der kan sidestilles hermed. Definitionen på spildevand omfatter således husspildevand, regnvand fra tagarealer og befæstede arealer, processpildevand, afværgevand, filterskyllevand, kølevand, samt perkolat fra lossepladser. Endvidere omfattes vand fra omfangsdræn samt drænvand fra kirkegårde af definitionen. I separatkloakerede områder tales der om regnvand og spildevand og i denne sammenhæng omfatter spildevand ikke regnvand og overfladevand.
Tag- og overfladevand	Regnvand fra tagflader og helt eller delvist befæstede arealer, herunder jernbaner. Tag- og overfladevandet må ikke indeholde andre stoffer, end hvad der sædvanligt tilføres regnvand i forbindelse med afstrømning fra sådanne arealer eller have en væsentlig anden sammensætning.
TV-inspektion	Registrering af en lednings tilstand ved gennemkørsel af ledningen med et kamera. Herved kan registreres deformationer, forskudte rørsamlinger, indtrængende rødder m.v.
Vandløbets fysiske tilstand	Fortæller noget om vandløbets fysiske udformning, og skal gerne være i overensstemmelse med kravene om en god vandløbskvalitet.

## 9.2 Screeningsskemaer

- Område 1: Hørning, Fregerslevvej m.fl. separatkloakeres
- Område 2: Stjær, ny placering af bassin
- Område 3: Hørning, Rådhusgrunden, separatkloakeres
- Område 4: Kommuneplanramme SK023, ændres fra separat med nedsivning til separatkloakering. Alle øvrige kp-rammeområder ændres tilsvarende
- Område 5: Skanderborg, opland B1.2A og B62A medtages igen i planen, dog uden ”åben land ejendommene”
- Område 6: Galten-Skovby, Skovby/Nygård oplandsgrænser tilpasses
- Område 7: Galten, kommuneplanramme 30E10 optages i spildevandsplanen
- Område 8: Skanderborg, Oddervej 104, Ejendom i det åbne land spildevandskloakeres

VVM-screening	Forslag til: Tillæg nr. 2 til Spildevandsplan 2016-2020				
<b>Område : 1. Hørning, Fregerslevvej m.fl. separatloakeres</b>					
Påvirker planen miljøet positivt eller negativt eller medfører den ændringer i miljøet, som er:	væsentlige	mindre betydende	ubetydelige	ikke relevant	Bemærkninger / Begrundelser
<b>Bymiljø &amp; landskab</b>					
Byarkitektonisk værdi				X	
Bevaringsværdige bygninger				X	
Kulturhistoriske forhold				X	
Grønne områder				X	
Landskabelig værdi				X	
Friluftsliv/rekreative interesser				X	
Dyre- og planteliv samt mangfoldighed				X	
Fredning og naturbeskyttelse				X	
Skyggevirksomheder				X	
<b>Trafik</b>					
Sikkerhed/tryghed				X	
Energiforbrug				X	
Trafikmønstre				X	
Trafikstøj				X	
<b>Forurening</b>					
Støj og vibrationer				X	
Luft				X	
Jord		X			Hvis der skal fjernes jord fra området skal der søges om tilladelse hos kommunen
Grundvand		X			Nye tætte ledninger sikre der ikke siver spildevand ned til grundvandet
Overfladevand		X			Forsinkes og renses inden udledning til Sommerbækken
Udledning af spildevand		X			Spildevand ledes fortsat til Hørning Renseanlæg
<b>Ressourceanvendelse</b>					
Arealforbrug				X	
Energiforbrug				X	
Vandforbrug				X	
Produkter, materialer, råstoffer				X	
Kemikalier, miljøfremmede stoffer				X	
Affald, genanvendelse				X	
<b>Befolkning og sikkerhed</b>					
Arbejdsmiljø				X	
Svage grupper (fx handicappede)				X	
<b>Konklusion, herunder om der skal udarbejdes miljørapport</b>					
	Ja	Nej	<b>Bemærkninger</b>		
		X	Det vurderes at den samlede miljøpåvirkning af planforslaget er ikke væsentlige.		

VVM-screening	Forslag til: Tillæg nr. 2 til Spildevandsplan 2016-2020				
<b>Område : 2. Stjær, ny placering af bassin</b>					
Påvirker planen miljøet positivt eller negativt eller medfører den ændringer i miljøet, som er:	væsentlige	mindre betydende	ubetydelige	ikke relevant	Bemærkninger / Begrundelser
<b>Bymiljø &amp; landskab</b>					
Byarkitektonisk værdi				x	
Bevaringsværdige bygninger				x	
Kulturhistoriske forhold				x	
Grønne områder				x	
Landskabelig værdi		x			Flyttes ud af byen til området hvor der tidligere har ligget sparrebassiner
Friluftsliv/rekreative interesser		x			Omkranset af landbrugsjord
Dyre- og planteliv samt mangfoldighed		x			Biodiversiteten understøttes ved etablering af regnvandsbassin
Fredning og naturbeskyttelse				x	
Skyggevirkninger				x	
<b>Trafik</b>					
Sikkerhed/tryghed				x	
Energiforbrug				x	
Trafikmønstre				x	
Trafikstøj				x	
<b>Forurening</b>					
Støj og vibrationer				x	
Luft				x	
Jord		x			Hvis der flyttes jord fra matriklen skal der søges om tilladelse hos kommunen.
Grundvand		x			I forbindelse med ansøgning om udledningstilladelse fastsættes evt. krav til udformning af bassin hvor der tages hensyn til evt. grundvandsinteresser
Overfladevand				x	
Udledning af spildevand				x	
<b>Ressourceanvendelse</b>					
Arealforbrug				x	
Energiforbrug				x	
Vandforbrug				x	
Produkter, materialer, råstoffer				x	
Kemikalier, miljøfremmede stoffer				x	
Affald, genanvendelse				x	
<b>Befolkning og sikkerhed</b>					
Arbejds miljø				x	
Svage grupper (fx handicappede)				x	
<b>Konklusion, herunder om der skal udarbejdes miljørapport</b>					
	Ja	Nej	Bemærkninger		
		x	Det vurderes at den samlede miljøpåvirkning af planforslaget er ikke væsentlige.		

VVM-screening	Forslag til: Tillæg nr. 2 til Spildevandsplan 2016-2020				
<b>Område : 3. Hørning, Rådhusgrunden, separatkloakeres</b>					
Påvirker planen miljøet positivt eller negativt eller medfører den ændringer i miljøet, som er:	væsentlige	mindre betydende	ubetydelige	ikke relevant	Bemærkninger / Begrundelser
<b>Bymiljø &amp; landskab</b>					
Byarkitektonisk værdi				x	
Bevaringsværdige bygninger				x	
Kulturhistoriske forhold				x	
Grønne områder		x			Tages der højde for i lokalplanlægningen
Landskabelig værdi				x	
Friluftsliv/rekreative interesser		x			Tages der højde for i lokalplanlægningen
Dyre- og planteliv samt mangfoldighed				x	
Fredning og naturbeskyttelse				x	
Skyggevirksomheder				x	
<b>Trafik</b>					
Sikkerhed/tryghed				x	
Energiforbrug				x	
Trafikmønstre				x	
Trafikstøj				x	
<b>Forurening</b>					
Støj og vibrationer				x	
Luft				x	
Jord		x			Hvis der flyttes jord fra matriklen skal der søges om tilladelse hos kommunen.
Grundvand		x			Tages der højde for i lokalplanlægningen
Overfladevand		x			Tages der højde for i lokalplanlægningen
Udledning af spildevand		x			Afledes til Hørning Renseanlæg
<b>Ressourceanvendelse</b>					
Arealforbrug				x	
Energiforbrug				x	
Vandforbrug				x	
Produkter, materialer, råstoffer				x	
Kemikalier, miljøfremmede stoffer				x	
Affald, genanvendelse				x	
<b>Befolkning og sikkerhed</b>					
Arbejdsmiljø				x	
Svage grupper (fx handicappede)				x	
<b>Konklusion, herunder om der skal udarbejdes miljørapport</b>					
	Ja	Nej	Bemærkninger		
		x	Det vurderes at den samlede miljøpåvirkning af planforslaget er ikke væsentlige.		

VVM-screening		Forslag til: Tillæg nr. 2 til Spildevandsplan 2016-2020			
<b>Område: 4. Kommuneplanramme SKO23, ændres fra separat med nedsivning til separatkloakering. Alle øvrige kp-rammeområder ændres tilsvarende.</b>					
Påvirker planen miljøet positivt eller negativt eller medfører den ændringer i miljøet, som er:	væsentlige	mindre betydende	ubetydelige	ikke relevant	Bemærkninger / Begrundelser
<b>Bymiljø &amp; landskab</b>					
Byarkitektonisk værdi				x	
Bevaringsværdige bygninger				x	
Kulturhistoriske forhold				x	
Grønne områder				x	
Landskabelig værdi				x	
Friluftsliv/rekreative interesser				x	
Dyre- og planteliv samt mangfoldighed				x	
Fredning og naturbeskyttelse				x	
Skyggevirksomheder				x	
<b>Trafik</b>					
Sikkerhed/tryghed				x	
Energiforbrug				x	
Trafikmønstre				x	
Trafikstøj				x	
<b>Forurening</b>					
Støj og vibrationer				x	
Luft				x	
Jord				x	
Grundvand		x			Tag- og overfladevand skal ledes til regnvandsledning og ikke nedsive lokalt afht. Grundvandsinteresser.
Overfladevand		x			Tag- og overfladevand skal ledes til regnvandsledning og ikke nedsive lokalt afht. Grundvandsinteresser.
Udledning af spildevand				x	
<b>Ressourceanvendelse</b>					
Arealforbrug				x	
Energiforbrug				x	
Vandforbrug				x	
Produkter, materialer, råstoffer				x	
Kemikalier, miljøfremmede stoffer				x	
Affald, genanvendelse				x	
<b>Befolkning og sikkerhed</b>					
Arbejds miljø				x	
Svage grupper (fx handicappede)				x	
<b>Konklusion, herunder om der skal udarbejdes miljørapport</b>					
	ja	nej	Bemærkninger		
		x	Det vurderes at den samlede miljøpåvirkning af planforslaget er ikke væsentlige.		

VVM-screening	Forslag til: Tillæg nr. 2 til Spildevandsplan 2016-2020				
<b>Område: 5. Skanderborg, opland B1.2A og B62A medtages igen i planen, dog uden ”åben land ejendommene”.</b>					
Påvirker planen miljøet positivt eller negativt eller medfører den ændringer i miljøet, som er:	væsentlige	mindre betydende	ubetydelige	ikke relevant	Bemærkninger / Begrundelser
<b>Bymiljø &amp; landskab</b>					
Byarkitektonisk værdi				X	
Bevaringsværdige bygninger				X	
Kulturhistoriske forhold				X	
Grønne områder		X			Tages der højde for i lokalplanlægningen
Landskabelig værdi		X			Tages der højde for i lokalplanlægningen
Friluftsliv/rekreative interesser		X			Tages der højde for i lokalplanlægningen
Dyre- og planteliv samt mangfoldighed		X			Tages der højde for i lokalplanlægningen
Fredning og naturbeskyttelse		X			Tages der højde for i lokalplanlægningen
Skyggevirksomheder				X	
<b>Trafik</b>					
Sikkerhed/tryghed				X	
Energiforbrug				X	
Trafikmønstre				X	
Trafikstøj				X	
<b>Forurening</b>					
Støj og vibrationer				X	
Luft				X	
Jord		X			Hvis der flyttes jord fra matriklen skal der søges om tilladelse hos kommunen.
Grundvand		X			Tages der højde for i lokalplanlægningen
Overfladevand		X			Håndteres af Skanderborg Forsyning
Udledning af spildevand		X			Ledes til Skanderborg Renseanlæg
<b>Ressourceanvendelse</b>					
Arealforbrug				X	
Energiforbrug				X	
Vandforbrug				X	
Produkter, materialer, råstoffer				X	
Kemikalier, miljøfremmede stoffer				X	
Affald, genanvendelse				X	
<b>Befolkning og sikkerhed</b>					
Arbejdsmiljø				X	
Svage grupper (fx handicappede)				X	
<b>Konklusion, herunder om der skal udarbejdes miljørapport</b>	ja	nej	<b>Bemærkninger</b>		
		X	Det vurderes at den samlede miljøpåvirkning af planforslaget er ikke væsentlige.		



VVM-screening	Forslag til: Tillæg nr. 2 til Spildevandsplan 2016-2020				
<b>Område : 6. Galten-Skovby, Skovby/Nygård oplandsgrænser tilpasses</b>					
Påvirker planen miljøet positivt eller negativt eller medfører den ændringer i miljøet, som er:	væsentlige	mindre betydende	ubetydelige	ikke relevant	Bemærkninger / Begrundelser
<b>Bymiljø &amp; landskab</b>					
Byarkitektonisk værdi				x	
Bevaringsværdige bygninger				x	
Kulturhistoriske forhold				x	
Grønne områder		x			Sikres gennem lokalplanlægningen
Landskabelig værdi				x	
Friluftsliv/rekreative interesser		x			Sikres gennem lokalplanlægningen
Dyre- og planteliv samt mangfoldighed		x			Sikres gennem lokalplanlægningen
Fredning og naturbeskyttelse				x	
Skyggevirksomheder				x	
<b>Trafik</b>					
Sikkerhed/tryghed				x	
Energiforbrug				x	
Trafikmønstre				x	
Trafikstøj				x	
<b>Forurening</b>					
Støj og vibrationer				x	
Luft				x	
Jord		x			Hvis der flyttes jord fra matriklen skal der søges om tilladelse hos kommunen.
Grundvand		x			Tages der højde for i lokalplanlægningen
Overfladevand		x			Ledes til regnvandsledning
Udledning af spildevand		x			Ledes til Skovby renseanlæg
<b>Ressourceanvendelse</b>					
Arealforbrug				x	
Energiforbrug				x	
Vandforbrug				x	
Produkter, materialer, råstoffer				x	
Kemikalier, miljøfremmede stoffer				x	
Affald, genanvendelse				x	
<b>Befolkning og sikkerhed</b>					
Arbejds miljø				x	
Svage grupper (fx handicappede)				x	
<b>Konklusion, herunder om der skal udarbejdes miljørapport</b>	ja	nej	<b>Bemærkninger</b>		
		x	Det vurderes at den samlede miljøpåvirkning af planforslaget er ikke væsentlige.		

VVM-screening	Forslag til: Tillæg nr. 2 til Spildevandsplan 2016-2020				
<b>Område : 7. Galten, kommuneplanramme 30.E.10 optages i spildevandsplanen</b>					
Påvirker planen miljøet positivt eller negativt eller medfører den ændringer i miljøet, som er:	væsentlige	mindre betydende	ubetydelige	ikke relevant	Bemærkninger / Begrundelser
<b>Bymiljø &amp; landskab</b>					
Byarkitektonisk værdi				X	
Bevaringsværdige bygninger				X	
Kulturhistoriske forhold				X	
Grønne områder				X	
Landskabelig værdi				X	
Friluftsliv/rekreative interesser				X	
Dyre- og planteliv samt mangfoldighed				X	
Fredning og naturbeskyttelse				X	
Skyggevirksomheder				X	
<b>Trafik</b>					
Sikkerhed/tryghed				X	
Energiforbrug				X	
Trafikmønstre				X	
Trafikstøj				X	
<b>Forurening</b>					
Støj og vibrationer				X	
Luft				X	
Jord		X			Hvis der flyttes jord fra matriklen skal der søges om tilladelse hos kommunen.
Grundvand		X			Tages der højde for i lokalplanlægningen
Overfladevand		X			Håndteres af Skanderborg Forsyning
Udledning af spildevand		X			Ledes til Skanderborg Renseanlæg
<b>Ressourceanvendelse</b>					
Arealforbrug				X	
Energiforbrug				X	
Vandforbrug				X	
Produkter, materialer, råstoffer				X	
Kemikalier, miljøfremmede stoffer				X	
Affald, genanvendelse				X	
<b>Befolkning og sikkerhed</b>					
Arbejds miljø				X	
Svage grupper (fx handicappede)				X	
<b>Konklusion, herunder om der skal udarbejdes miljørapport</b>					
	Ja	Nej	Bemærkninger		
		X	Det vurderes at den samlede miljøpåvirkning af planforslaget er ikke væsentlige.		

VVM-screening	Forslag til: Tillæg nr. 2 til Spildevandsplan 2016-2020				
<b>Område : 8. Skanderborg, Oddervej 104, Ejendom i det åbne land spildevandskloakeres</b>					
Påvirker planen miljøet positivt eller negativt eller medfører den ændringer i miljøet, som er:	væsentlige	mindre betydende	ubetydelige	ikke relevant	Bemærkninger / Begrundelser
<b>Bymiljø &amp; landskab</b>					
Byarkitektonisk værdi				X	
Bevaringsværdige bygninger				X	
Kulturhistoriske forhold				X	
Grønne områder				X	
Landskabelig værdi				X	
Friluftsliv/rekreative interesser				X	
Dyre- og planteliv samt mangfoldighed				X	
Fredning og naturbeskyttelse				X	
Skyggevirksomheder				X	
<b>Trafik</b>					
Sikkerhed/tryghed				X	
Energiforbrug				X	
Trafikmønstre				X	
Trafikstøj				X	
<b>Forurening</b>					
Støj og vibrationer				X	
Luft				X	
Jord		X			Hvis der flyttes jord fra matriklen skal der søges om tilladelse hos kommunen.
Grundvand		X			Da der ikke længere nedsives spildevand på ejendommen er der ikke længere risiko for det siver ned til grundvandet.
Overfladevand		X			Håndteres på egen grund
Udledning af spildevand		X			Ledes til Skanderborg Renseanlæg
<b>Ressourceanvendelse</b>					
Arealforbrug				X	
Energiforbrug				X	
Vandforbrug				X	
Produkter, materialer, råstoffer				X	
Kemikalier, miljøfremmede stoffer				X	
Affald, genanvendelse				X	
<b>Befolkning og sikkerhed</b>					
Arbejds miljø				X	
Svage grupper (fx handicappede)				X	
<b>Konklusion, herunder om der skal udarbejdes miljørapport</b>					
	Ja	Nej	Bemærkninger		
		X	Det vurderes at den samlede miljøpåvirkning af planforslaget er ikke væsentlige.		