

# 12 skønne cykelture i Søhøjlandet



Kr. 50,-  
€ 7,-

Turisme  
Silkeborg

**VISIT**  
**SKANDERBORG.DK**  
- MED DET SMUKKE RY!





[www.visitskanderborg.dk](http://www.visitskanderborg.dk)



[www.silkeborg.com](http://www.silkeborg.com)

VisitSkanderborg  
Klostervej 3  
8680 Ry  
Tlf. 8669 6600  
Info@visitskanderborg.com

TurismeSilkeborg  
Det Gl. Rådhus  
Torvet 2A  
8600 Silkeborg  
Tlf. 8682 1911  
info@silkeborg.com



*Himmelbjerget fra Julsø*



# Velkommen i Søhøjlandet

Søhøjlandet omkring Ry, Silkeborg og Skanderborg inviterer til herlige cykelture – året rundt. I bogen her har vi samlet 12 af de skønneste og mest varierede ture, som bringer jer gennem smukke landskaber, langs den strømmende Gudenå og de store søer, på stier i dybe skove og gennem små hyggelige landsbyer.

Sværhedsgraden på turene er lidt forskellig, men alle turene kan cykles på almindelige cykler. Og tager man sig god tid, kan alle være med.

Husk at tage kikkerten med, så I kan "fange" nogle af Søhøjlandets mange fine fugle – fra isflugt til fiskeørn – og tag jer endelig tid til stop undervejs. Kroer, gårdbutikker, museer, attraktioner og naturcentre inviterer til gode oplevelser, og hvis I har madpakken med, er der masser af oaser med borde og bænke. Måske badetøjet også skal med i cykeltasken? I hvert fald er der gode bademuligheder på en del af turene.

God tur!

VisitSkanderborg, [www.visitskanderborg.dk](http://www.visitskanderborg.dk)

TurismeSilkeborg, [www.silkeborg.com](http://www.silkeborg.com)



*Del gerne jeres oplevelser og billeder på:*

[www.facebook.com/visitskanderborg](http://www.facebook.com/visitskanderborg) og [www.facebook.com/silkeborgturistbureau](http://www.facebook.com/silkeborgturistbureau)



























## Indholdsfortegnelse

Tur 1	Julsø rundt – ca. 41 km	8
Tur 2	Salten Langsø rundt – ca. 23 km	10
Tur 3	Boes, Svejstrup Enge og Ravnsø rundt – ca. 34 km	12
Tur 4	Mossø rundt – ca. 28 km	14
Tur 5	Skanderborg Sø og Ejer Bjerge – ca. 37 km	16
Tur 6	Fruering, Stilling og Solbjerg Sø – ca. 31 km	18
Tur 7	På landtur mellem Herskind-Skivholme – ca. 25 km	20
Tur 8	Silkeborg, Hjælland og Vrads – ca. 47 km	22
Tur 9	Hinge Sø, Krabbes Grønne Ring, Kjellerup-egnen – ca. 25 km	24
Tur 10	Nordskoven, Gjernbanen og Gjern Bakker – ca. 24 km	26
Tur 11	Bøllingsø og Hærvejen – ca. 26 km	28
Tur 12	Silkeborg rundt – ca. 10 km	30

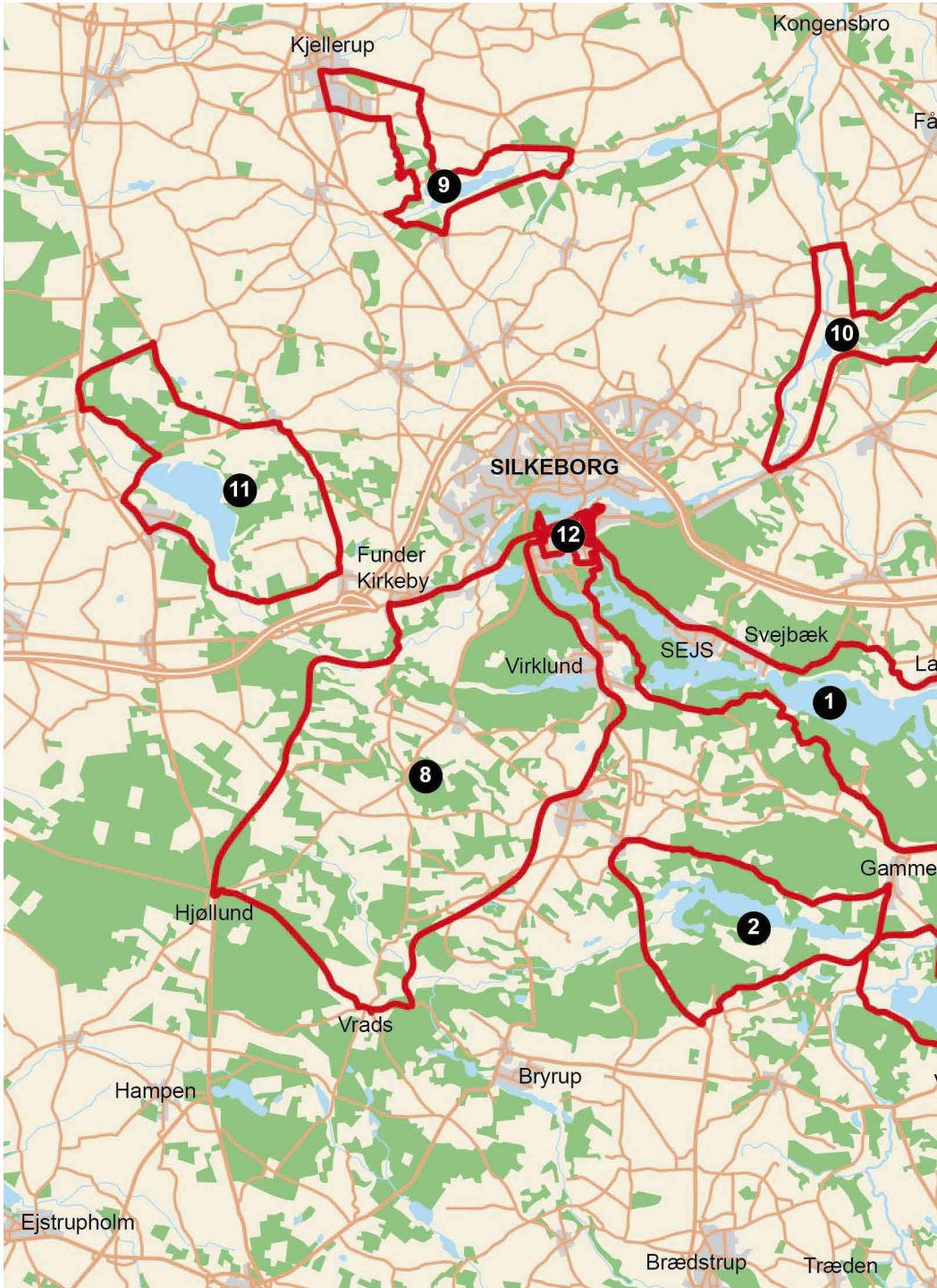


# Symboler

- |  |   |
|--|---|
|  Turistbureau / Tourist office                                |  Rutebåd / Boat  |
|  Turistinformation / Touristinformation                       |  BestigBjerge.dk   |
|  Madpakkehus /<br>Packed lunch station                        |  Jernbane / Railway  |
|  Parkering – udvalgte /<br>Parking – selected                 |  Togstation / Train station                                    |
|  Badestrand / Beach   |  Campingplads / Camp site                                      |
|  Seværdighed og museer /<br>Sights and museums                |  Vandrehjem / Youth hostel                                     |
|  Naturseværdighed / Scenic sights                             |  Motorvej / Motorway   |
|  Kirke / Church   |  Asfaltvej / Asphalt road                                      |
|  Fugletårn / Bird-observation tower                           |  Skovvej/markvej / Gravel road                                 |
|  Afmærket vandrerute / Walking trip                           |  Aktuel cykeltur / Current bicycle route                       |
|  Spor I landskabet /<br>Walking trip “Trail in the landscape” |  Alternativ til aktuel cykeltur /<br>Alternative bicycle route |
|  Soldreven færge /<br>solar powered ferry                     |  Andre cykelruter/cykelture /<br>Other bicycle routes          |

*Emborg Bro, Ry*





Thorsø

## Oversigtskort, 12 skønne cykelture

rvang

HAMMEL

HINNERUP

Sabro

7

Herskind

HASLE

Galten

SKOVBY

BRABRAND

ven

KOLT

RY

3

HØRNING

TRANBJERG

I Rye

GRAM

6

SKANDERBORG

VROLD

Voerladedgård

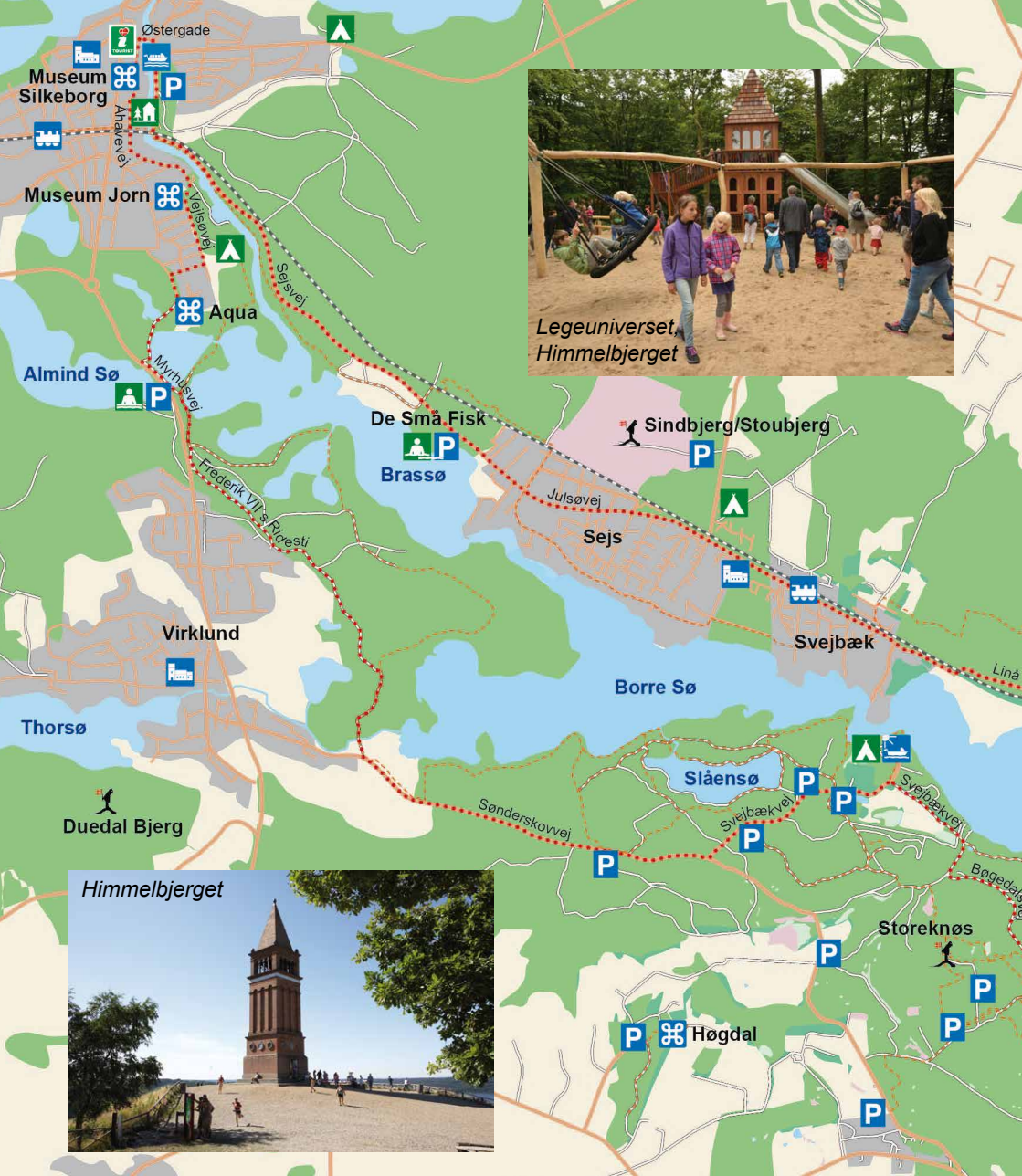
4

5

Odder

Østbirk

Tebstrup



## Tur 1: Julsø rundt – ca. 41 km

Sæt hele dagen af til en fantastisk cykeltur rundt om Julsø og oplev Søhøjlandet, når det er smukke. Det er en god idé at cykle i ottetal og tage cyklen med ombord på Solfærgen mellem Skyttehusets Camping og Ålekroen.

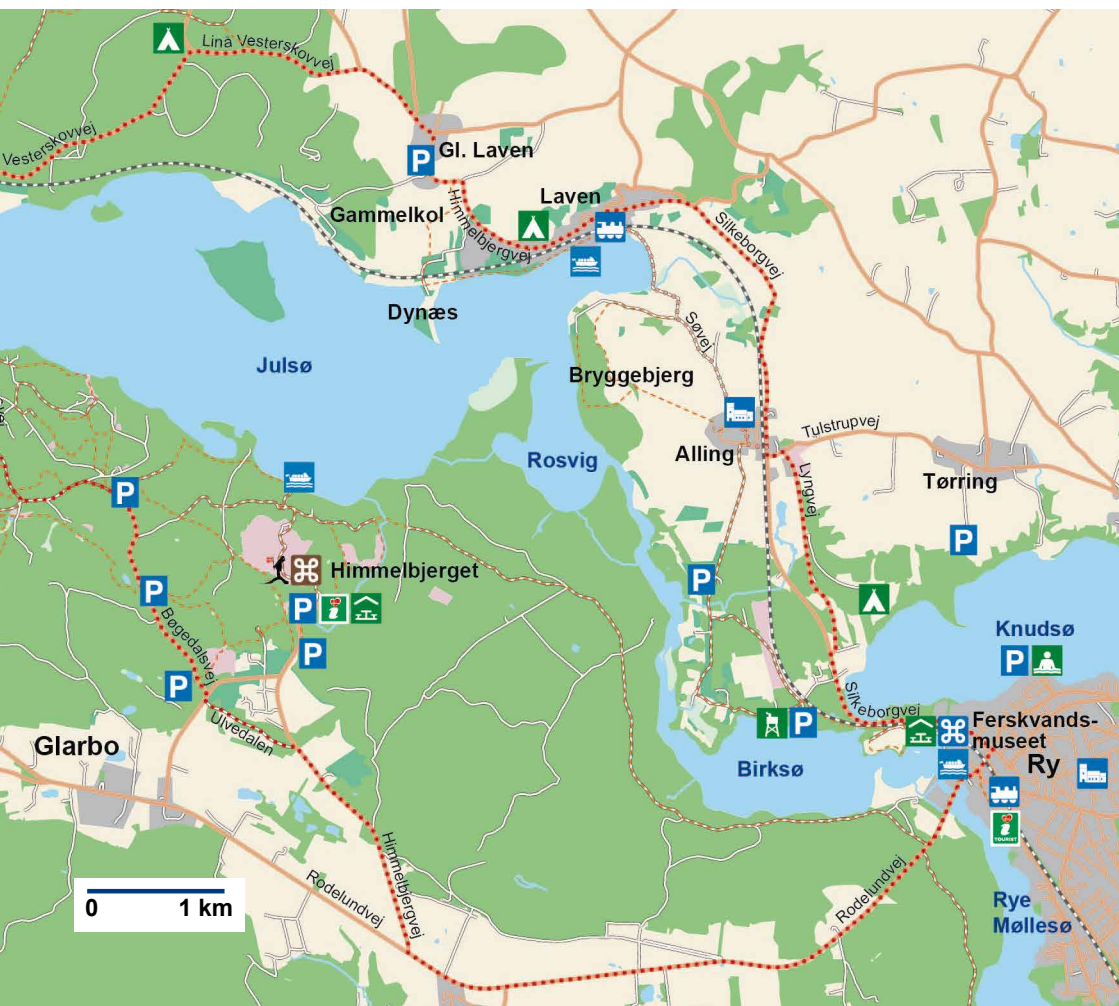


## Andre highlights

- Ferskvandsmuseet i Ry
- Himmelbjerget, Danmarks mest berømte bjerg
- Sejlad med Hjejlebådene
- Storeknøs, Danmarks svar på Alperne
- Slåensø, én af landets reneste
- AQUA
- Museum Silkeborg og Museum Jorn
- De Små Fisk, badestrand
- Sindbjerg og Stoubjerg – se bestigbjerge.dk
- Bryggebjerg, stilhed og skønhed
- Solfærgen, solenergisksk overfart på tre minutter fra Skyttehusets Camping til Ålekroen



Sct. Søren's Kirke i Gl. Rye



## Tur 2: Salten Langsø rundt – ca. 23 km

Smukke skovområder veksler med flade hedelandskaber på denne dejlige cykeltur. Mellem Salten og Gl. Rye lå førhen en flyveplads og en flygtningelejr, og området gemmer stadig på sporene. Lær mere på museet i Gl. Rye.

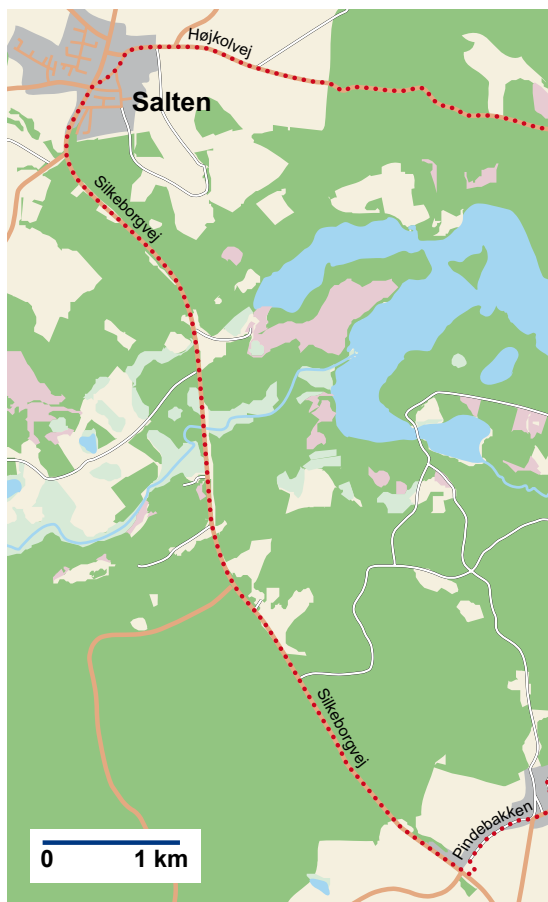
### Andre highlights

- Museet på Gl Rye Mølle
- Skt. Søren's Kilde med helbredende vand
- Skt. Søren's kirke, tidl. valfartskirke
- Galgebakken i Gl. Rye med vandretur
- Tidl. flyveplads og flygtningelejr
- Afstikker til Sukkertoppen og Klostermølle



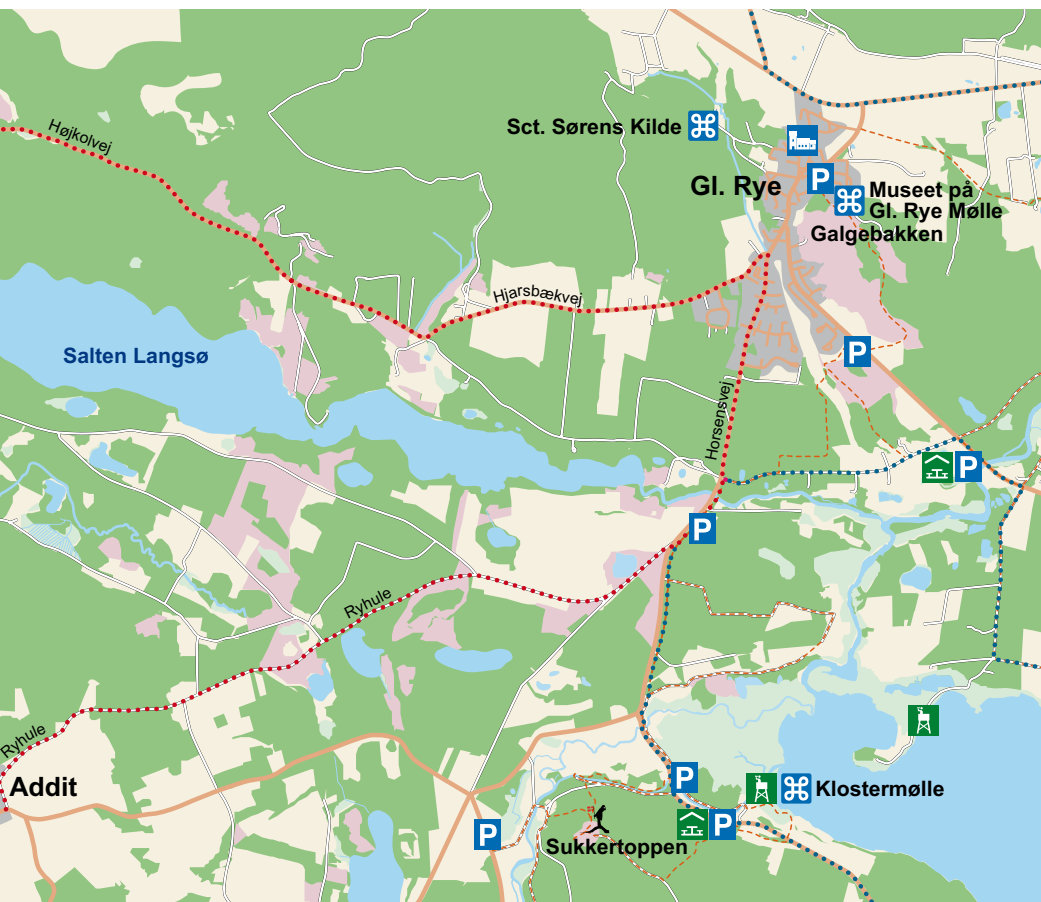
Fra Sukkertoppen

### Gl. Rye Mølle





Fra vejen mellem Gl. Rye og Addit



## Tur 3: Boes, Svejstrup Enge og Ravnsø rundt – ca. 34 km

Turen starter i hygge tempo gennem idylliske Boes og de fredfyldte Svejstrup Enge, og fortsætter ad en lidt mere krævende rute rundt om Ravnsø. I kan kombinere turen med en vandretur på sporet mellem Alken, Bjedstrup og Svejstrup (tag en folder ved sporstart – se symbol på kortet).

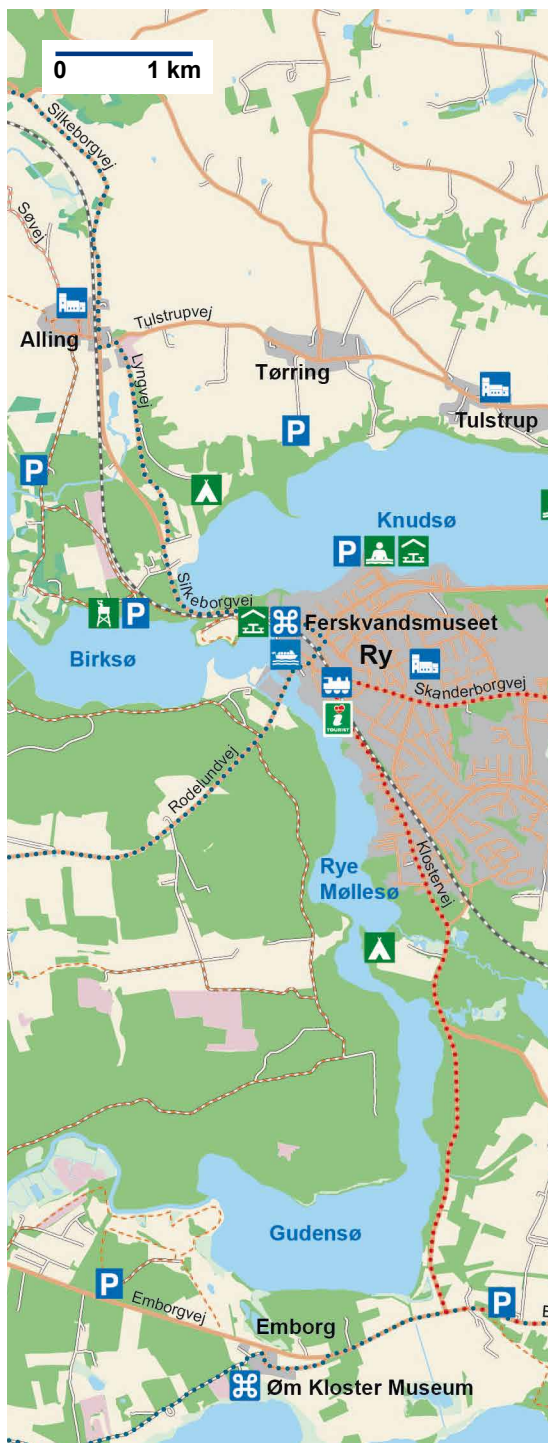


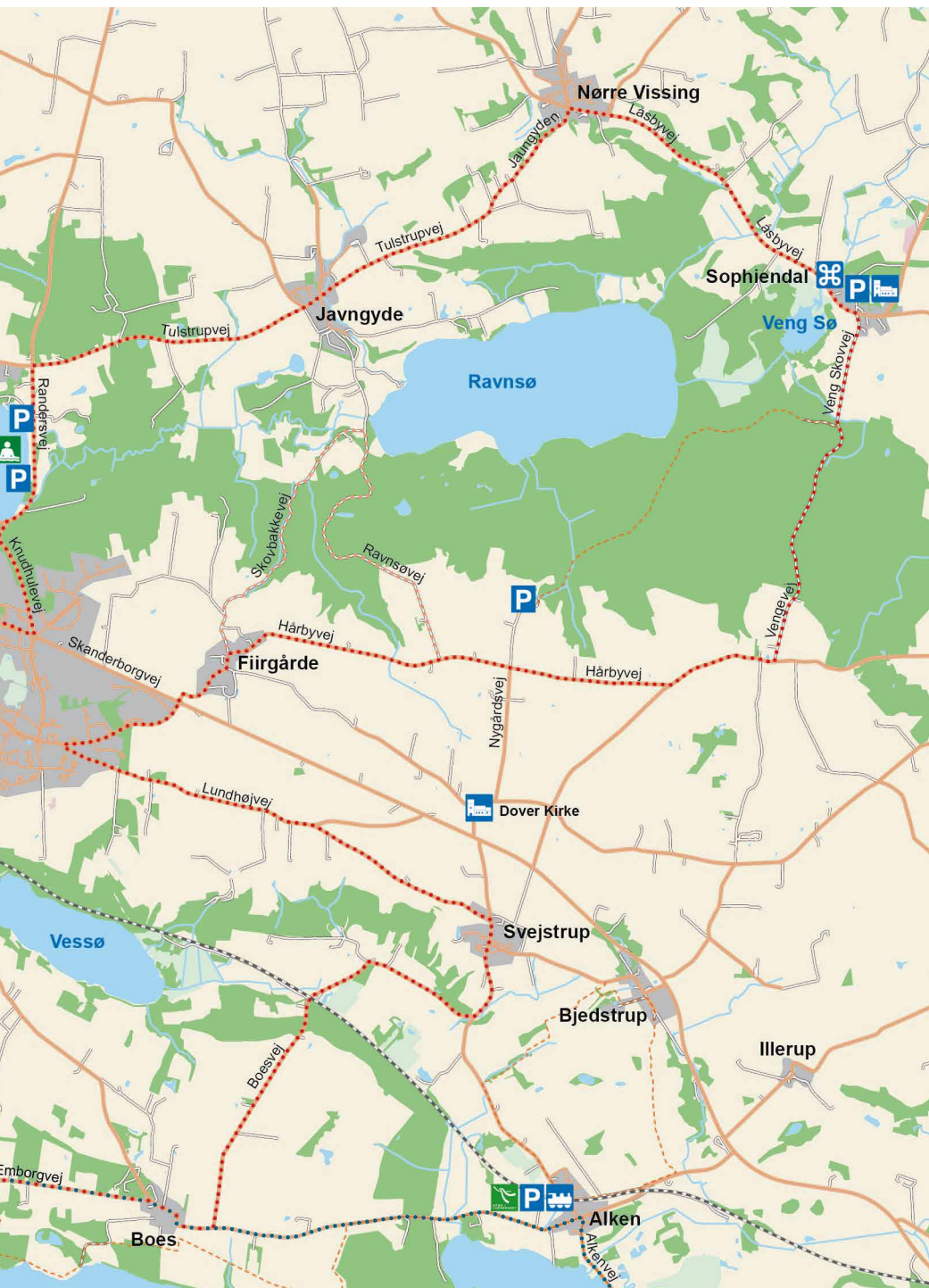
*Knudhule Strand*

### Andre highlights

- Boes, idyllisk landsby
- Frilandsgribe ved Johannesminde Gårdbutik
- Ferskvandsmuseet i Ry og Øm Kloster Museum ved Emborg
- Veng Kirke
- Sophiendal Slot
- Nr. Vissing med kro og keramik
- Knudhule og Sdr. Ege Strande Strand med Blå Flag

### *Sophiendal og Veng Kirke*





## Tur 4: Mossø rundt – ca. 28 km

Mossø er Danmarks tredje største sø, og en tur rundt om søen byder på masser af natur- og kulturoplevelser.

Området bærer præg af munkene, der i middelalderen levede langs med Gudenåen. De har efterladt mange spor, som vi fortsat kan se og beundre.

### Andre highlights

- Boes, idyllisk landsbysamfund med bindingsværkhuse
- Vædebro Strand, arkæologiske udgravninger og madpakkehus
- Dørup Hestestald, lille oase med udstilling
- Møgelkol, fint udsigtspunkt
- Sukkertoppen, bjergbestigning for alle (se bestigbjerge.dk)
- Klostermølle, udstilling og fugletårn
- Øm Kloster Museum

Begynder I turen i Ry, er det lettest at køre ud ad Klostervej og hjem ad Rodelundvej.

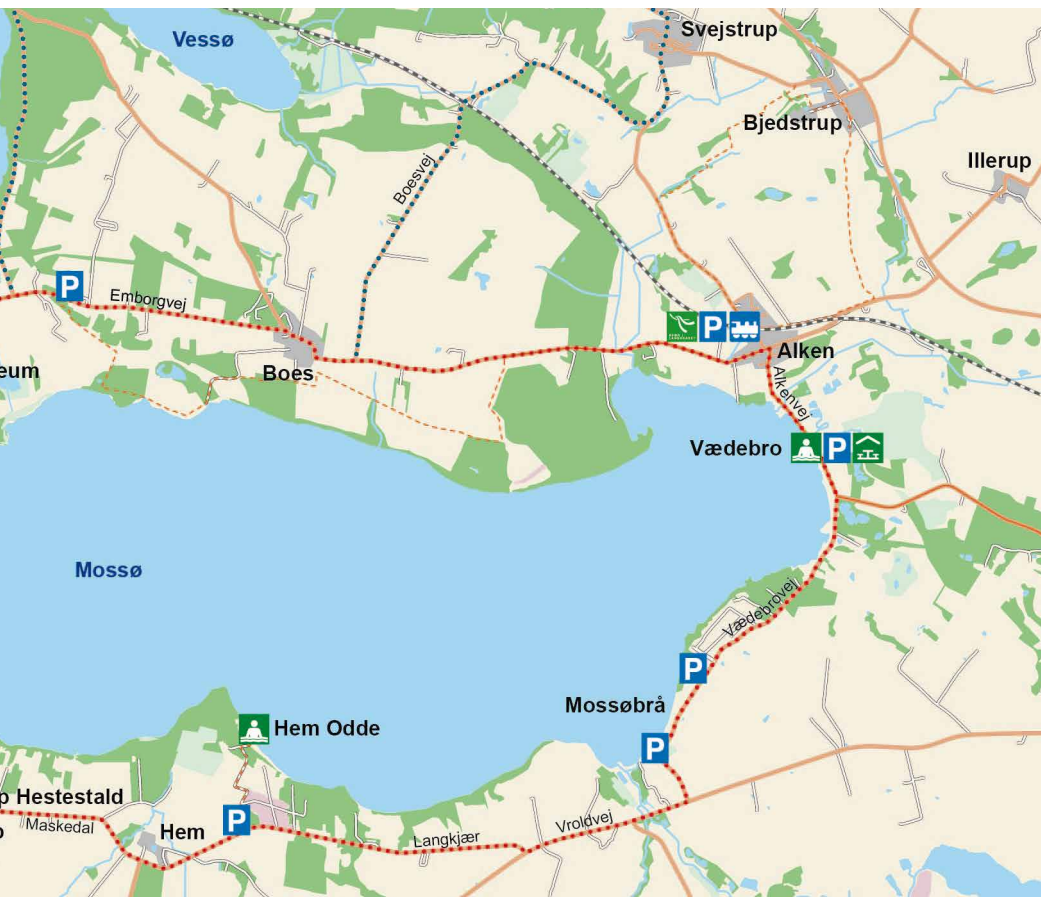




Øm Kloster Museum



Vædebro



## Tur 5: Skanderborg Sø og Ejer Bjerge – ca. 37 km

Nyd en dejlig tur rundt om Skanderborg Sø, mærk historiens vingesus, nap et søbad og sæt så af sted mod Danmarks højeste punkt: Ejer Bjerge.

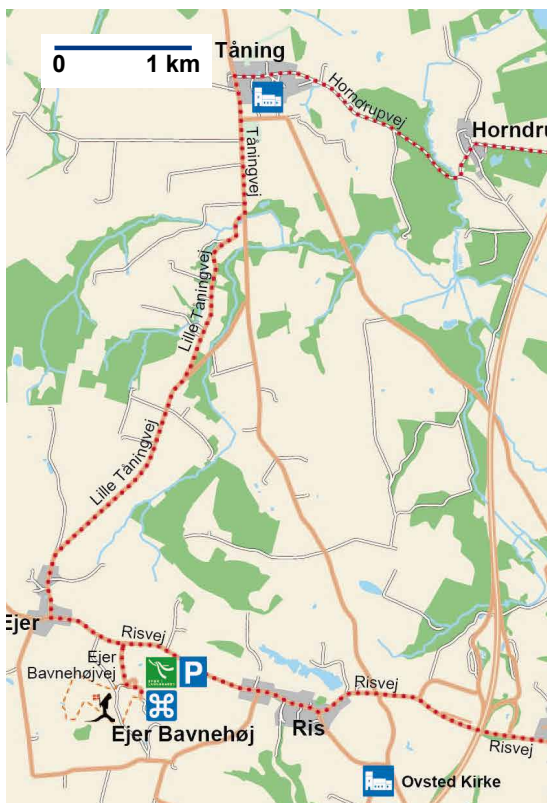
### Andre highlights

- Skanderborg Søbad med Blå Flag
- Skanderborg Slotskirke
- Skanderborg Museum og Skanderborg Bunkerne
- Skanderborg Kulturhus med café og udstillinger
- Turistbåden Dagmar
- ”Di heslige slønglers klup”, Ole Lund Kirkegaards univers
- Vestermølle med museum, restaurant og ”Sporet ved Vestermølle”
- Fårbjerg med skøn udsigt
- Hylke strand
- Ejer Bjerge med tårn, kiosk, formidling og ”Sporet ved Ejer Bjerge”

### Købmandens hus – Ole Lund Kirkegaard



Ejer Bævehøj







*Skanderborg Slotskirke*



## Tur 6: Fruering, Stilling og Solbjerg Sø – ca 31 km

Her er en tur for jer, som ønsker fine naturoplevelser uden alt for mange bakker. Husk kikkerten.

Ved Pilbrodalen er det en god idé at stille cyklen og gå en tur rundt i området med de smalle dale, stejle skrænter, moser, søer og livlige bække.



*"Riddersalen", Vestermølle*

*Udsigt fra Skårup Kirkevej*



### Andre highlights

- Udsigtspunkter ved Fruering Kirke, Skårup Kirkevej og Bakkely Rasteplads
- Afstikker til Vestermølle med museum, restaurant og "Sporet ved Vestermølle"
- Stilling Sø med Blå Flag strand
- Blegind Kirke
- Vitved Kirke
- Galleri Art Expo





Udsigten fra Ørnekol



## Tur 7: På landtur mellem Herskind og Skivholme – ca. 25 km

Små landsbyer, bakkede landskaber og fine udsigter skaber dejlige oplevelser på denne cykeltur.

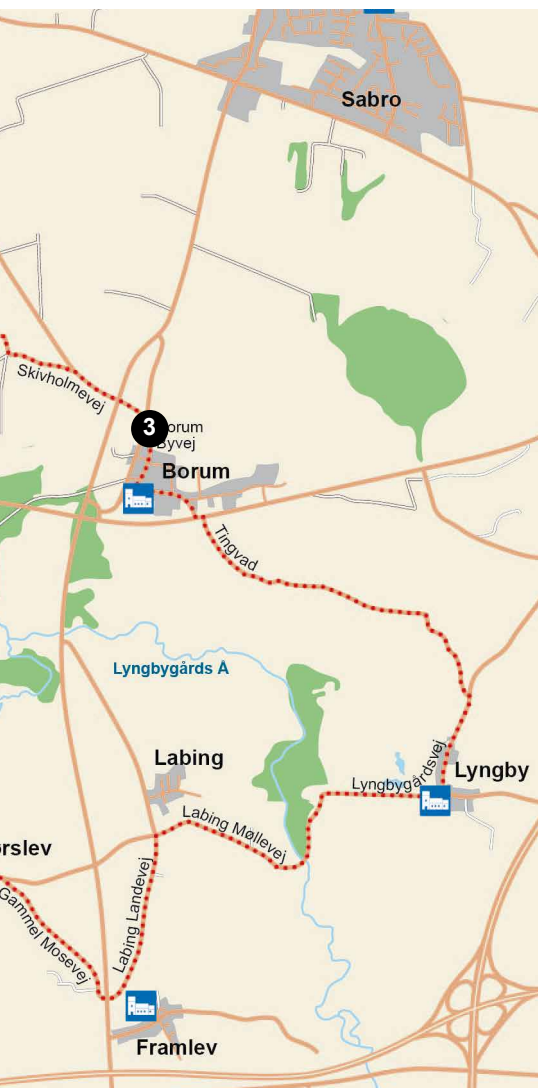
Husk at pakke picnicurven, så I kan nyde frokosten i det grønne. Måske kan I være heldige at se råvildtet græsse i skovbrynet eller fiskehejren glide over åen. Skal der flettes en gåtur ind i dagens program, er det en god idé at følge "Sporet ved Lyngbygårds A".



Sporet bringer jer ud på en otte kilometer tur langs den naturgenoprettede ådal – tag en folder ved et af sporets startsteder (se symbolerne på kortet).

### Andre highlights

- Hertha, levefællesskab i Herskind
- Fugletårn med smukke fugletegninger
- Skivholme kirke med velbevarede kalkmalerier.



*Naturgenopretningen ved Lyngbygårds A*



*Kalkmaleri fra Skivholme Kirke*

*Levefællesskabet Hertha*



## Tur 8: Silkeborg, Hjøllund og Vrads – ca. 47 km

Kør ad de meget smukke, jyske banestier og tag jer tid til pauser undervejs. Oplev landskabets forandring, når I krydser den linje, hvor isen stod stille under sidste istid. Og dyrk den kulturhistorie, som knytter sig til de gamle baneføringer og stationer. Turen er lang men uden store terrænmæssige udfordringer.

### Andre highlights

- Store Hjøllund Plantage og Gludsted Plantage
- Funder Ådal, naturskøn egn
- Vrads Sande, fredet hede- og klitområde med bl.a. lyng, blåbær og tyttebærvegetation
- Vrads Kirke, romansk landsbykirke
- Vrads Station med restaurant og veteran tog til Bryrup
- Silkeborg Rovfugleshow
- Gårdbutikken Katrinelund
- Nyhus Potten – pottemager i Vinding
- Thorsø Bakker
- Duedal Bjerg 117 m ([www.bestigbjerge.dk](http://www.bestigbjerge.dk))



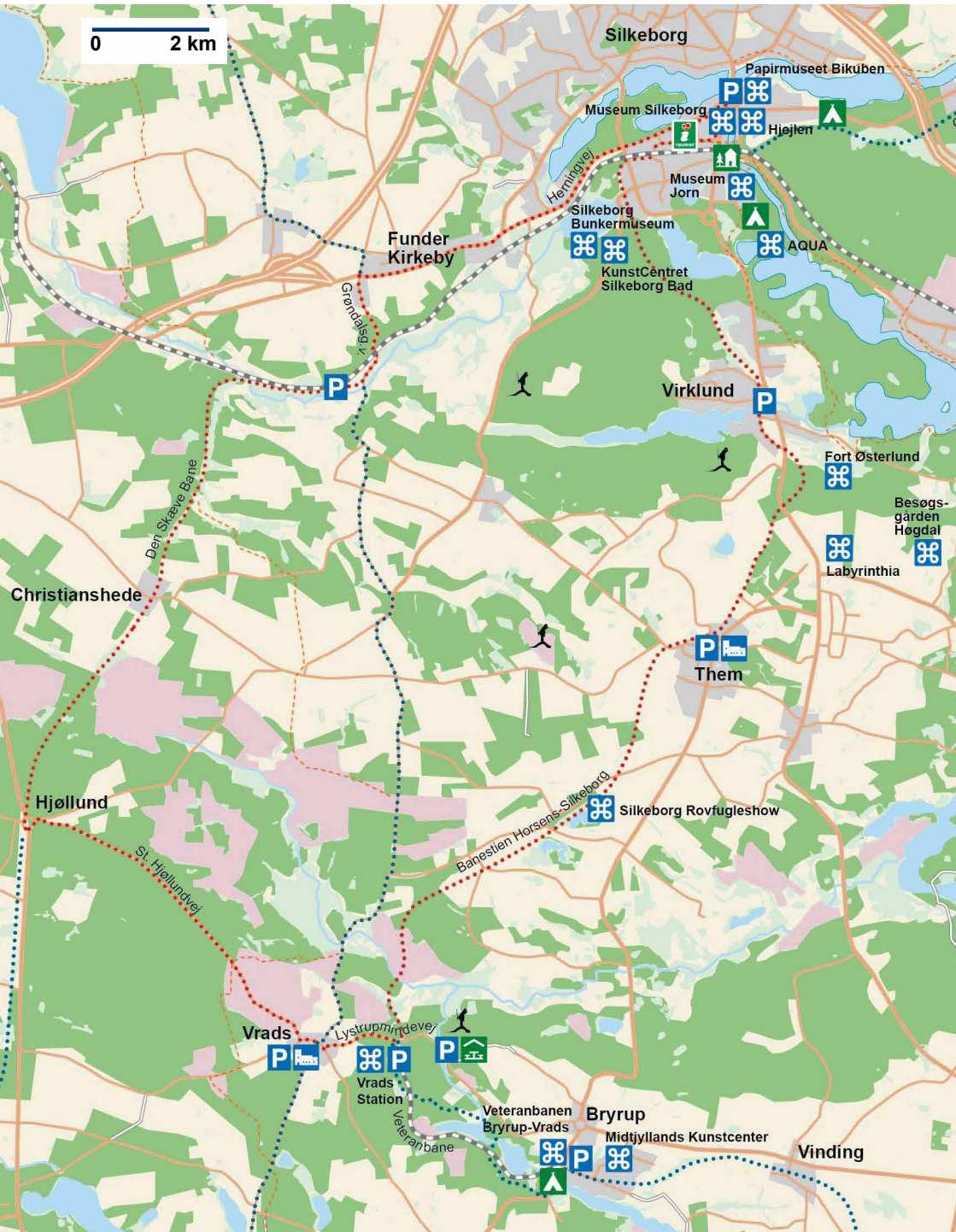
*Veterantoget Bryrup-Vrads*

### *Vrads Sande*



### *Bærplukning*





## Tur 9: Hinge Sø, Krabbes Grønne Ring, Kjellerupegnen – ca. 25 km

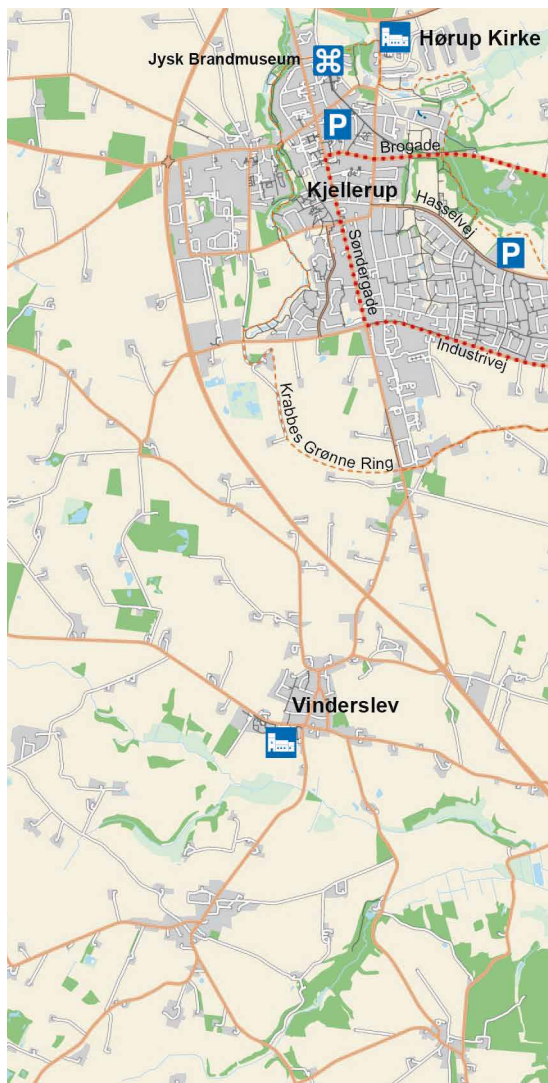
Kør ad fredelige småveje gennem det kuperede istids-landskab, hvor naturen veksler med hyggelige landsbyer og gårdsamfund fra en svunden tid.

Husk picnickurven og badetøjet hvis I vil en tur i vandet ved Hinge Søbad og sæt tid af til en gåtur på Krabbes Grønne Ring i Kjellerup. Nyd også synet af herregården Vinderslevholm, som ligger på en halvø ud i søen og stik næsen inden for på Osteriet Hinge.

### Andre highlights

- Hinge Kirke fra 1200-tallet, Serup Kirke fra 1100-tallet og Hørup kirke fra 1874
- Osteriet Hinge (åbent tirsdag og lørdag)
- Hinge Sø og Søbad
- Krabbes Grønne Ring i Kjellerup (folder med kort og information)
- Jysk Brandmuseum i Kjellerup

Hinge Søbad



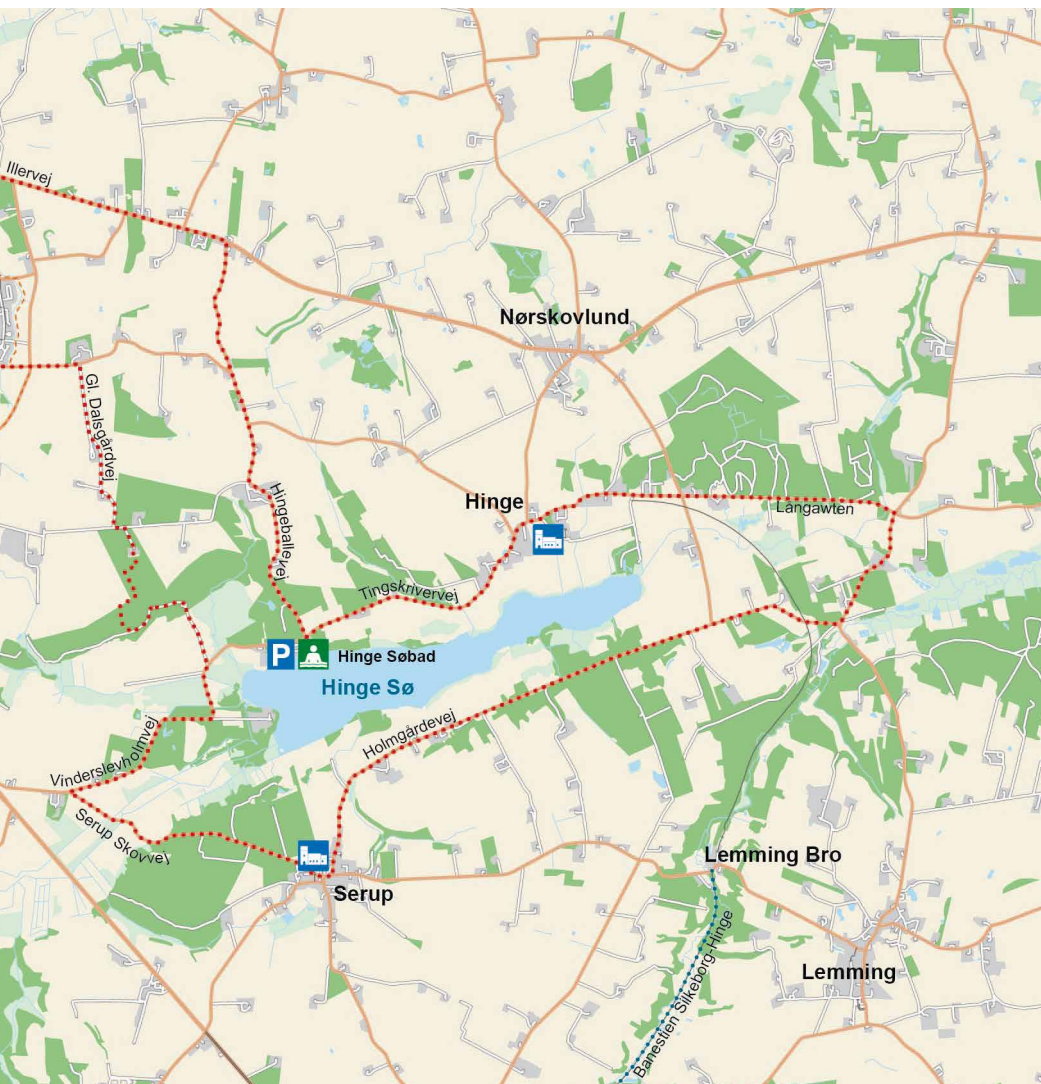




Krabbes Grønne Ring



Vinderslevholm



## Tur 10: Nordskoven, Gjernbanen og Gjern Bakker – ca. 24 km

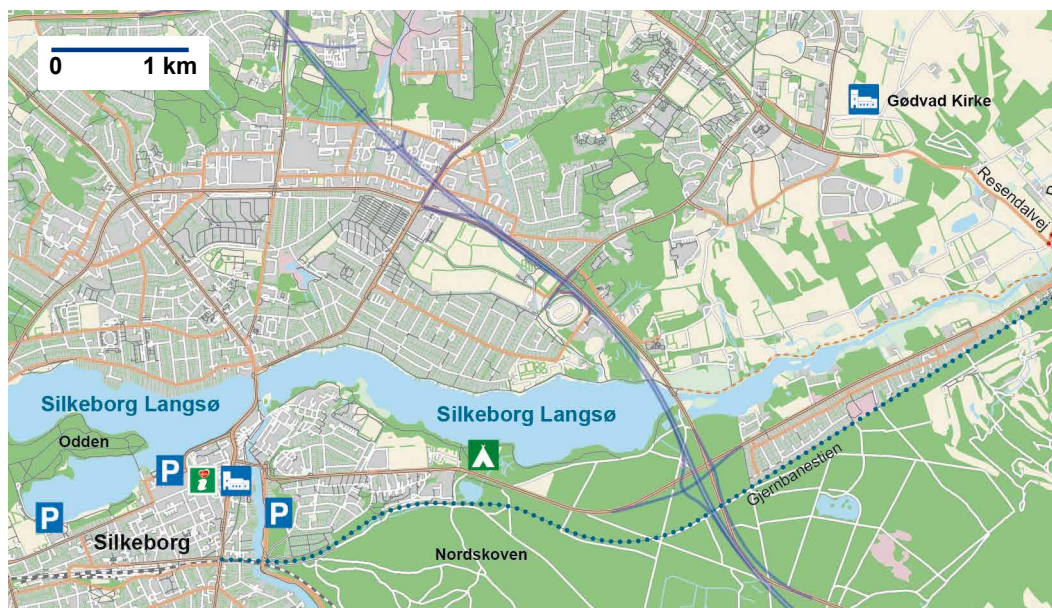
På denne tur kan I få nogle helt fantastiske landskabs-oplevelser. Kør parallelt med den roligt strømmende Gudenå og nyd det dramatiske istidslandskab i Gjern Bakker. Kroer og kirker indbyder til pauser undervejs, og hvis I stiger af cyklen og bestiger Troldhøj til fods, vil I ikke fortryde det. Udsigten heroppe fra er – året rundt – forryllende. Tag jer også tid til at kigge fugle ved Sminge Sø og veteranbiler i Gjern.



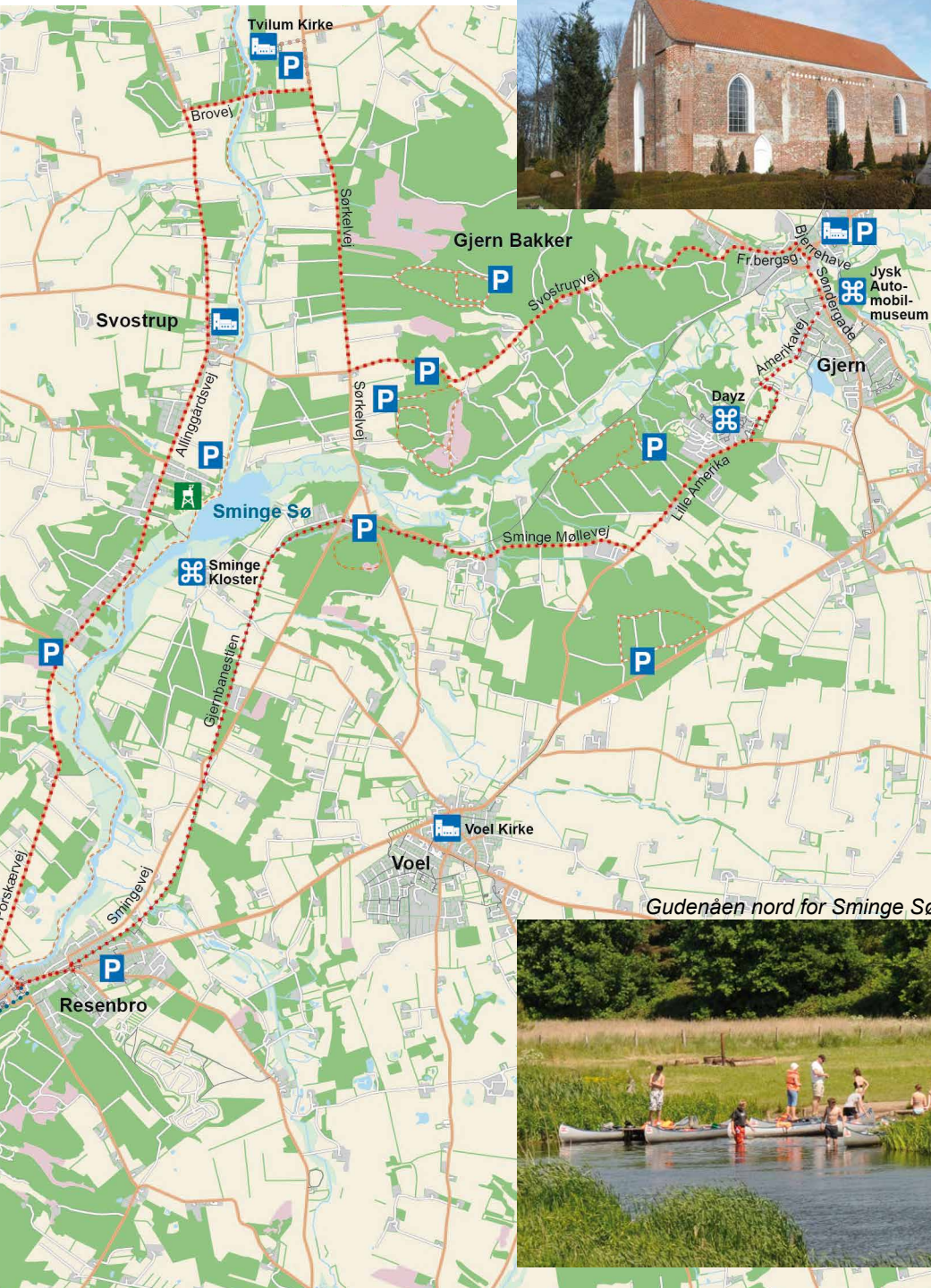
Trækstien ved Sminge Fugletårn

### Andre highlights

- Tvilum Kirke (tidligere Augustiner kloster)
- Sminge Plantage og Kamknold Høj
- Amerika Plantage med flere smukke højdedrag
- De gamle pramdragerkroer Svstrup Kro og Kongensbro Kro
- Svstrup Kirke fra 1170
- Gjern Kirke fra ca. 1428. Hørte tidligere til Frijsenborg grevskab.
- Jyllandsringen
- Nordskoven og Hårup Sande
- Trækstien – 80 km sti fra Silkeborg til Randers.
- Gudenåen – [www.visitgudenaa.com](http://www.visitgudenaa.com)



Tvilum Kirke



Gudenåen nord for Sminge Sø



## Tur 11: Bøllingsø og Hærvejen – ca. 26 km

Mærk det historiske sus på Hærvejen og nyd turene ad de små veje, som fører jer til den smukke Bøllingsø, hvor moseligene Tollundmanden og Ellingpigen blev fundet.

På Klosterlund Museum og Naturcenter kan I bl.a. studere hedebruget i Midtjylland. I kan gøre holdt ved den gamle Klode Mølle, som er kendt for mordet på mølleren Niels Jørgensen og på turen er der i det hele taget oplevelser nok til en hel dag.

Pak madkurven og sæt af sted på tur i det smukke og varierede landskab.

### Andre highlights

- Bølling Sø
- Moselundgaard Plantage
- Kragelund Kirke og præstegaard (herberg)
- Stenholt Skov
- Buchwalds Plantage
- Bøllingsø Bryghus

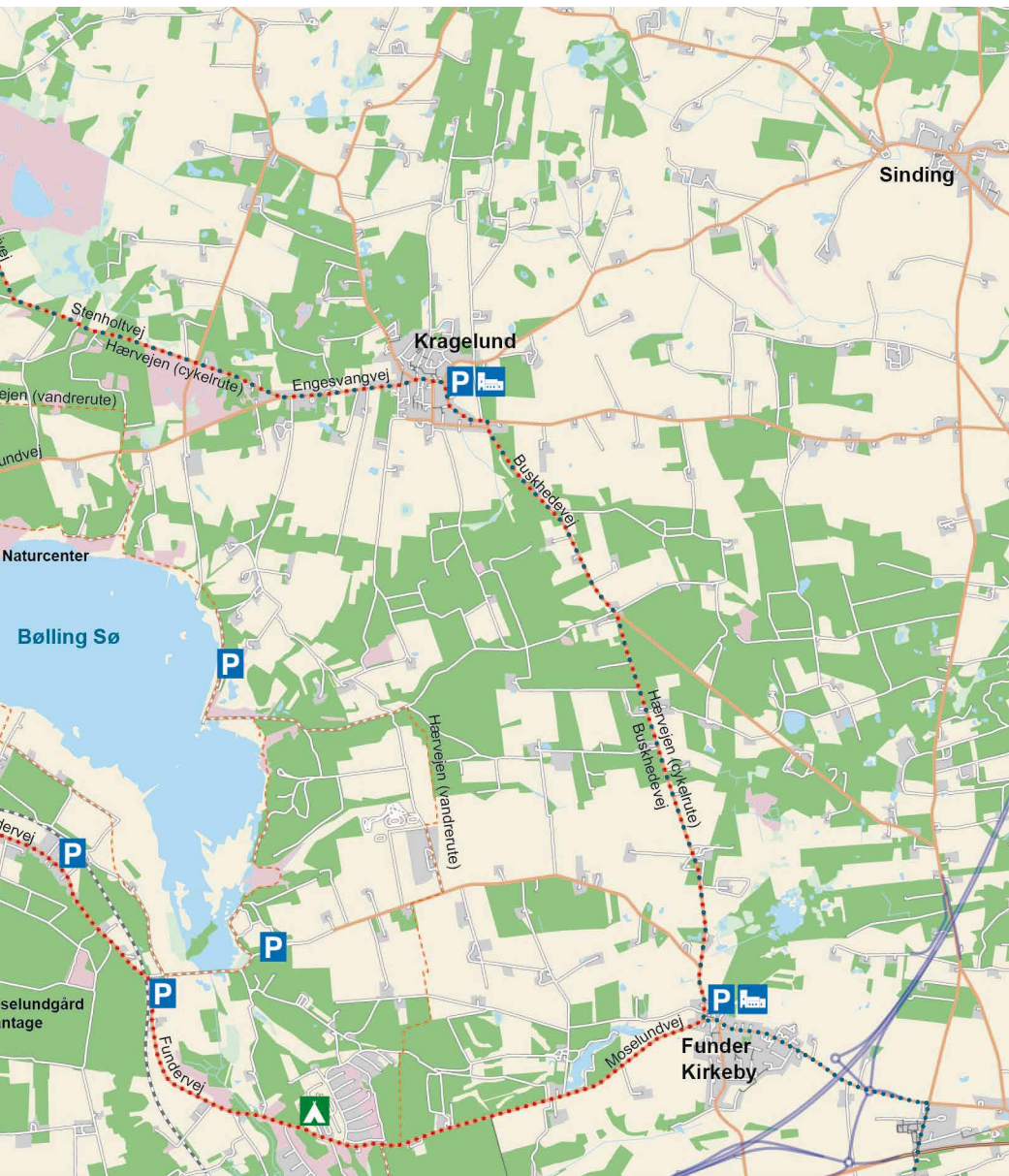
Hærvejen følger vandskellet langs den jyske højderyg, og den har mange navne: Oksevejen, Sakservejen, Gammel Viborg-

### Picnic ved Bølling Sø



vej, Studevejen, Adelvejen og Pilgrimvejen. De fleste af navnene siger noget om vejens anvendelse: Som transportvej for en hær, som handelsvej for studehandlere, som forbindelsesvej for pilgrimme.

I dag er Hærvejen flittigt brugt af vandrere og cyklende, som nyder det smukke, historiske landskab og slår sig ned på et af herbergerne undervejs. Se også [www.haervej.dk](http://www.haervej.dk)



## Tur 12: Silkeborg rundt – ca. 10 km

Stemningsfulde Silkeborg er som skabt til en trille-cykeltur uden strabadser men med masser af variation og oplevelser undervejs.

De mange caféer og butikker inviterer til hyggelige pauser og museerne åbner for en verden af kulturhistorie og kunst. Oplev historiens vingesus på Papirfabrikken, hvor grundstenen til Silkeborg blev lagt af Drewsen.

Hvis I starter turen på Torvet, er I velkomne til at stikke næsen ind på turistbureauet og få tips til dagens bedste oplevelser.

### Andre highlights

- Havnen med caféliv
- Torvet med statue af Drewsen og turistbureau
- Papirfabrikken med Papirmuseet Bikuben og Jysk Musik- og Teaterhus
- Hjejlen – verdens ældste fungerende hjuldamp
- Museum Silkeborg med Tollundmanden
- Museum Jorn
- Indelukket – naturområde med marina, mini golf (Danmarks ældste) vandrestier og friluftsteater
- Kunstcentret Silkeborg Bad
- Silkeborg Bunkermuseum
- Odden, Lysbro Skov og Nordskoven

*Museum Jorn*



*Almind Sø*


*Silkeborg Hovedgård med Museum Silkeborg*





Havnen i Silkeborg





Udgiver: VisitSkanderborg og Turisme Silkeborg. Grundkort: Geodatastyrelsen. Layout: Bendt Nielsen  
Fotos: Gert Skærlund-Andersen, Per Bille, Bendt Nielsen, Ralf Søndergaard, TurismeSilkeborg