



A281626-1-TEG-S0201 1.0

Noter
Der må ikke måles på tegningen.

Signaturer

- Matrikelgrænse
- Eksisterende forhold (grundkort og opmåling)
- Entreprisegrænse
- Fremtidige forhold
- Eksisterende rendestensbrønd

- Eksisterende belysningsmast
- Fremtidig belysningsmast
- Fremtidig signalmast
- Visuel adskillelse af kørespor
- Cykelsti - rødbrun tegl, sildeben
- Kørebane - rødbrun tegl, dobbelt sildeben
- Asfalt
- 50% chaussésten, nordisk mix, genbrug
- 50% teglsten, rødbrun
- Uafklaret forbandt
- 100% teglsten - varierende forbandte
- 100% chaussésten - varierende forbandter
- Regnbed med træer, buske, stauder, løg mv.
- Hævet bed med træer, buske, stauder, løg mv.

Ottofoto: Indeholder data fra SDFE og Danske kommuner. GeoDanmarkotofoto
 Matrikeldata: Indeholder data fra GeoDatastyrelsen
 Topografiske data og Adresser: Indeholder data fra SDFE

Koordinatværdier på denne tegning refererer til DKTM2
 Koter refererer til DVR90

VER.	DATO	BEMÆRKNINGER	TEGN./UDARB.	KONTROL	GODKENDT

Skanderborg Kommune
Adelgade Syd, Skanderborg

Projektforslag Situationsplan Adelgade fra Ole Lund Kirkegaards Stræde til Asylgade

PROJEKTNR. A281626
 TEGN./UDARB. RBPO / CAHU
 KONTROLLERET MSLA
 GODKENDT PTFE

BEMÆRKNINGER


















MÅL 1:200
 DATO 2024-11-14



Noter

Der må ikke måles på tegningen.

Signaturer

-  Matrikelgrænse
-  Eksisterende forhold (grundkort og opmåling)
-  Entreprisegrænse
-  Fremtidige forhold
-  Eksisterende rendestensbrønd
-  Eksisterende belysningsmast
-  Fremtidig belysningsmast
-  Visuel adskillelse af kørspor
-  Cykelsti - rødbrun tegl, sildeben
-  Kørebane - rødbrun tegl, dobbelt sildeben
-  50% chaussésten, nordisk mix, genbrug
-  50% teglsten, rødbrun
-  Uafklaret forbandt
-  100% teglsten - varierende forbandte
-  100% chaussésten - varierende forbandter
-  Regnbed med træer, buske, stauder, løg mv.
-  Hævet bed med træer, buske, stauder, løg mv.

Ortofoto: Indeholder data fra SDFE og Danske kommuner. GeoDanmarkortofoto
 Matrikeldata: Indeholder data fra Geodatastyrelsen
 Topografiske data og Adresser: Indeholder data fra SDFE.

Koordinatværdier på denne tegning refererer til DKTM2
 Koter refererer til DVR90

VER.	DATO	BEMÆRKNINGER	TEGN./UDARB.	KONTROL	GODKENDT
------	------	--------------	--------------	---------	----------

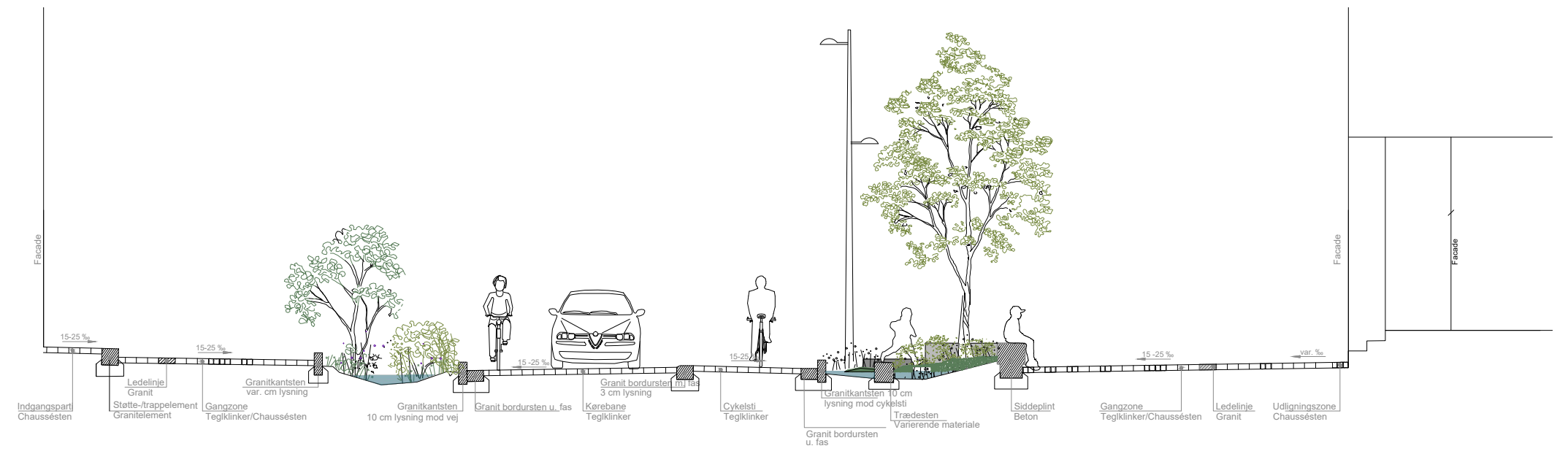
Skanderborg Kommune
Adelgade Syd, Skanderborg

Projektforslag
 Situationsplan
 Adelgade fra Asylgade til Vestergade

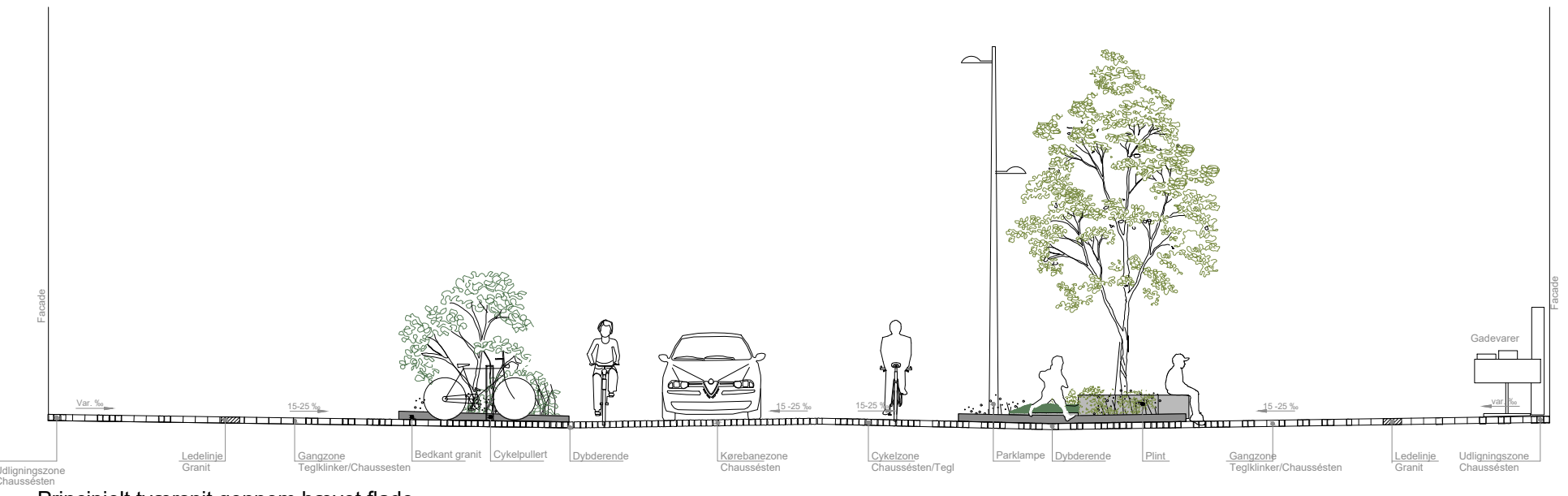
PROJEKTNR. A281626
 TEGN./UDARB. RBPO / CAHU
 KONTROLLERET MSLA
 GODKENDT PTFE
 MÅL 1:200
 DATO 2024-11-14

Noter

Der må ikke måles på tegningen.



Principielt tværsnit gennem kørebaner/bede



Principielt tværsnit gennem hævet flade



Principielt længdesnit gennem cykelsti

Ortofoto: Indeholder data fra SDFE og Danske kommuner. GeoDanmarkortofoto
 Matrikeldata: Indeholder data fra GeoDatastyrelsen
 Topografiske data og Adresser: Indeholder data fra SDFE.

Koordinatværdier på denne tegning refererer til DKTM2
 Koter refererer til DVR90

VER.	DATO	BEMÆRKNINGER	TEGN./UDARB.	KONTROL	GODKENDT

Skanderborg Kommune
Adelgade Syd, Skanderborg

Projektforslag
 Landskabssnit

PROJEKTNR. A281626
 TEGN./UDARB. MEHT
 KONTROLLERET
 GODKENDT HHTHU

BEMÆRKNINGER
 MÅL 1:100
 DATO 2024-11-14

Arkitema • COWI	COWI A/S Visionsvej 53 9000 Aalborg Danmark	Tlf +45 56 40 00 00 Fax +45 56 40 99 99 www.cowi.dk	DOKUMENTNR. A281626-1-TEG-S0703	VERSION 1.0
-----------------	--	---	------------------------------------	----------------